

MODULARIO
F. rig. rend. 487



MINISTERO DELLE FINANZE

DIPARTIMENTO DEL TERRITORIO

CATASTO EDILIZIO URBANO (RDL 13-4-1939, n. 652)

MOD. **BN** (CEU)

LIRE
200

Planimetria di u.i.u. in Comune di TORINO via FONTANESI civ.

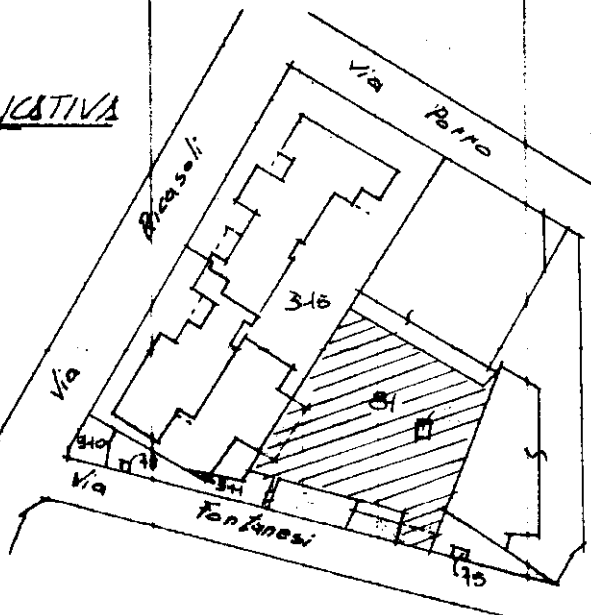
N.C.T. F. 1276

PLANIMETRIA ISPLICATIVA

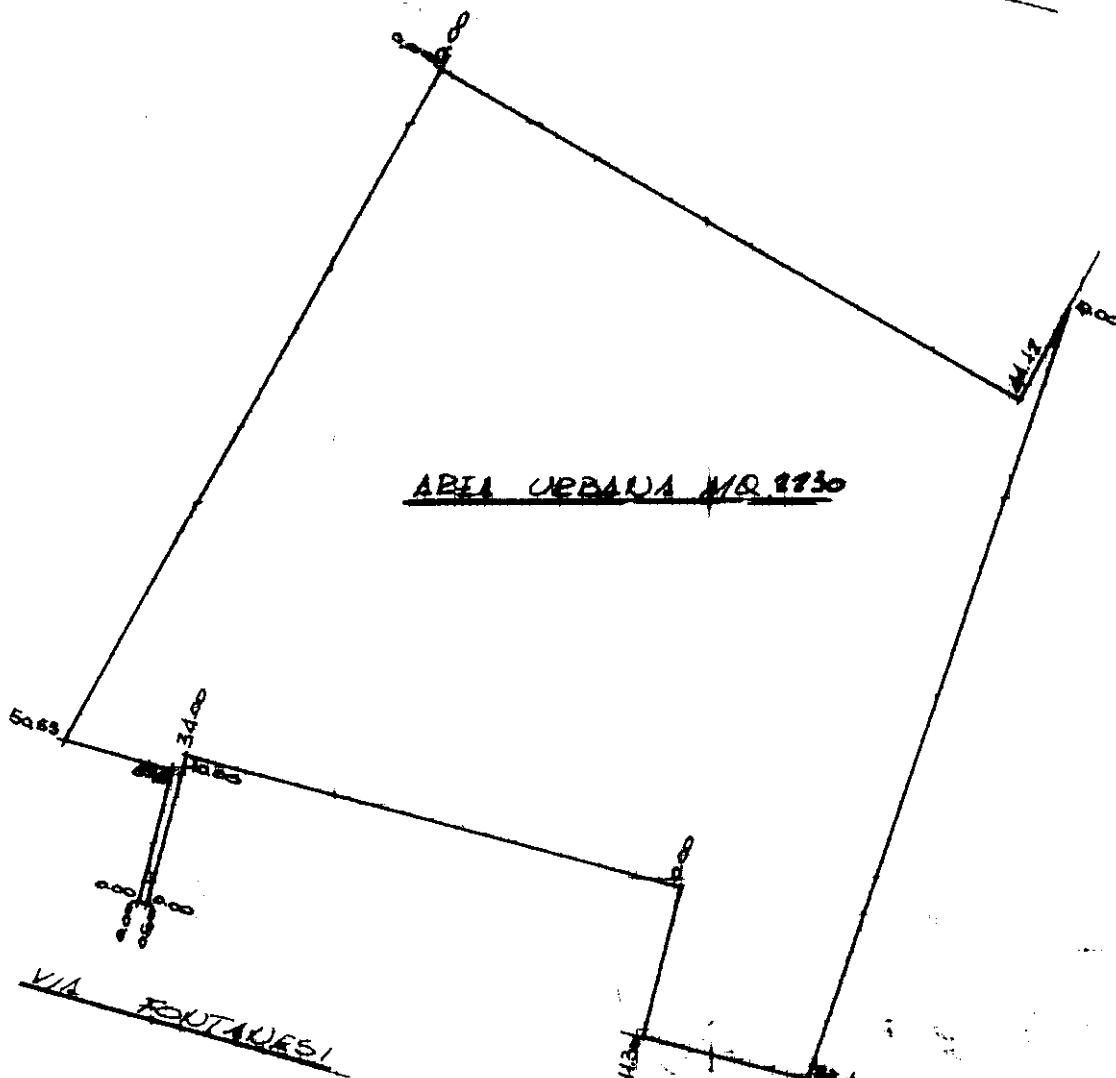
SCALA 1:2000

SI ATTESTA CHE IL PRESENTE TIPO DI
PRODOTTO È STATO ESPOSITO
PUBBLICAMENTE A TUTTO IL P. U. E
CHE LA M. P. È STATA CONFERMATO
DALLA M. P. E DALLA M. P. E DALLA M. P. E


IL SINDACO O IL SINDACO



AREA URBANA MQ 9930



ORIENTAMENTO



SCALA DI 1:500

Dichiarazione di N.C. ☐

Ultima planimetria in atto ☒

Compilata dall' architetto


(Titolo, cognome e nome)

ELLENIA MARCO

data 12/05/2014

Firma Elle

RISERVATO ALL'UFFICIO



Catasto dei Fabbricati - Situazione al 12/05/2014 - Comune di TORINO (L.219) - < Foglio: 1276 - Particella: 332 - Subalterno: 7 >
VIA FONTANESI 1276 - Catasto del Territorio - SN piano: T

Data presentazione: 12/04/2000 - Data: 12/05/2014 - n. T131567 - Richiedente: CNVLSN55T52H386N

Totale schede: 1 - Formato di acquisizione: A4(210x297) - Formato stampa: A4(210x297)

n. 120 sub. 1

data Firma