

MODULARIO  
F. rig. rend. 487

MINISTERO DELLE FINANZE

DIPARTIMENTO DEL TERRITORIO

**CATASTO EDILIZIO URBANO** (RDL 13-4-1939, n. 652)

MOD. BN (CEU)

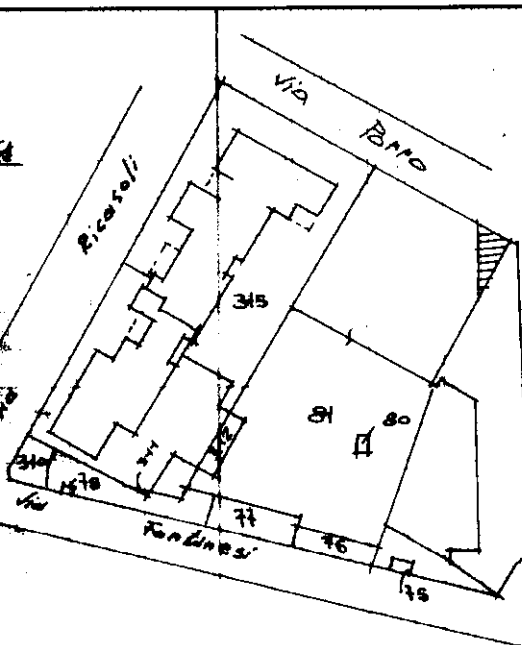
LIRE  
200Planimetria di u.i.u. in Comune di TORINO via FOXTAVERSI civ. ....

L.C.T. F. 1276

PLANIMETRIA ESPLICATIVASCALA 1:2000

SI ATTESIA CHE IL PRESENTE PIANO DI  
 FRAZIONAMENTO E' STATO SUBORDINATO IN  
 QUESTO COMUNE AI SENSI DELL'ART. 146  
 DEL D.L.N. 146 DEL 23/4/98 COORDINATO CON  
 LEGGE DI CONVERSIONE N. 135 DEL 21/4/98.

IL SINDACO O IL SUO DELEGATO



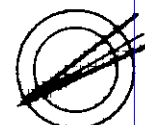
VIA IGUAZIO TORRE

0.00 10.21

19.32 16.43

AREA URBANA MQ. 84

ORIENTAMENTO



SCALA DI 1:500

Dichiarazione di N.C. ☐Ultima denuncia di variazione ☒Compilata dall' architetto

(Titolo, cognome e nome)


ELISA MARCO

Data presentazione: 12/04/2000 - Data: 12/05/2014 - n. T186577 - Richiedente: CNVLSN55T52H386N

Totale schede: 1 - Formato di acquisizione: A4(210x297) - Formato stampa richiesto: A4(210x297)

Identificativo catastale: n. 120 sub. 4 della provincia di TORINO

data ..... Firma .....



RISERVATO ALL'UFFICIO

Catasto dei Fabbricati - Situazione al 12/05/2014 - Comune di TORINO (L219) - < Foglio: 1276 - Particella: 332 - Subalterno: 4 >  
VI. FONTE: ANAGRAFE CATASTRALE n. SN piano: F.

10 metri