



GRUPPO TORINESE TRASPORTI

Allegato 3

SERVIZI DI TRASPORTO PUBBLICO
LOCALE AUTOMOBILISTICO DI LINEA

Lotto 3 : SUD - OVEST

PROSPETTO SERVIZI

Lotto 3 : SUD - OVEST

Linea	Lunghezze Percorrenze			Percorrenze Commerciali Annuie (Km / anno)	Tipologia di Veicolo ammessa			
	Andata (m)	Ritorno (m)	Media (m)		Allestimento	Lunghezza (m)	Categoria	Classe
22	19.663	17.248	18.456	34.107,38	Bus urbano / suburbano	12	M3	1
24	21.467	18.794	20.001	37.201,16	Bus urbano / suburbano	12	M3	1
36 Par.	5.110	6.847	5.979	2.762,07	Bus urbano / suburbano	12	M3	1
38 scol.	8.121	7.796	7.959	8.253,77	Bus urbano	12	M3	1
88	3.347	3.474	3.461	4.932,27	Bus urbano	12	M3	1
89	16.142	15.997	16.060	24.351,21	Bus suburbano	12	M3	1
89B	12.656	11.460	12.058				M3	1
94	17.709	14.503	16.106	23.106,08	Bus urbano / suburbano	12	M3	1
95	4.437	3.589	4.013				M3	1
95 prol.	8.835	8.601	8.718				M3	1
95B	10.221	7.179	8.700				M3	1
95B prol.	11.406	8.350	9.878				M3	1
95B (1)	4.380	4.260	4.320	89.200,72	Bus urbano / suburbano	12	M3	1
95B (2)			7.470				M3	1
95B (3)			8.641				M3	1
95B Exp.	6.180	6.217	6.199				M3	1
95B Exp.prol.			7.388				M3	1
97	23.619	19.140	21.380	44.964,22	Bus urbano / suburbano	12	M3	1
98	25.886	22.250	24.068	33.359,25	Bus suburbano	12	M3	1
TOTALE				282.237,13				

95B (1) Limitata in Corso Settembrini cancello n. 20
 95B (2) Limitata in Via Biscaretti
 95B (3) Limitata in Via Biscaretti con transito in strada del Drosso

Numero complessivo massimo di veicoli stimato in ore di punta : 18 veicoli, fermo restando che il sub-fornitore dovrà avere la disponibilità di veicoli di riserva di tipo compatibile a quello previsto dal programma di esercizio e dalla tabella di cui sopra, immediatamente utilizzabili all'esercizio in numero sufficiente a garantire l'esecuzione del servizio.

Con riferimento a quanto disposto dal punto 9 della lettera A) del paragrafo 3.2 del disciplinare di gara si precisa che la linea 95 con relative articolazioni (comprendenti 95B) è da considerarsi una sola linea.



GRUPPO TORINESE TRASPORTI

**Pianificazione e Intermodalità
Programmazione Urbano**

LINEA 22

GESTIONE AUTOMOBILISTICA - FERIALE

ANDATA

Direzione Str. Delle Cascinette:

capolinea in C. Sebastopoli – inversione di marcia all'altezza di V. Gradisca – C. Sebastopoli - C. Orbassano - P.zza Santa Rita - V. Tripoli - L.go Tirreno - C. Racconigi - P.zza Marmolada - C. Racconigi - P.zza Robilant - C. Racconigi - C. Peschiera - C. Trapani – P.zza Rivoli - C. Lecce - C. Appio Claudio - C. Svizzera - P.zza Piero della Francesca - V. Borgaro - L.go Borgaro - V. Borgaro – V. Lucento – C. Potenza - L.go Grosseto - C. Grosseto - P.zza Rebaudengo - V. Botticelli - P.zza Derna - C. Giulio Cesare - L.go Stura Lazio - V. Puglia - Str. Settimo - Str. della Cebrosa - Str. delle Cascinette - C. Giulio Cesare - P.le Autostrade Nord - C. Giulio Cesare – Str. delle Cascinette – capolinea.

RITORNO

Direzione C. Sebastopoli:

capolinea in Str. delle Cascinette - Str. della Cebrosa - Str. Settimo - V. Puglia - L.go Stura Lazio - C. Giulio Cesare - P.zza Derna - V. Botticelli - P.zza Rebaudengo - C. Grosseto - L.go Grosseto – C. Potenza – V. Lucento - V. Borgaro - L.go Borgaro - V. Borgaro - P.zza Piero della Francesca - C. Svizzera - C. Appio Claudio - C. Lecce – P.zza Rivoli - C. Trapani - C. Peschiera - C. Racconigi - P.zza Robilant - C. Racconigi - P.zza Marmolada - C. Racconigi - L.go Tirreno - V. Tripoli - P.zza Santa Rita - C. Orbassano – C. Sebastopoli – capolinea.

Lunghezza ANDATA: m. 19.663

Lunghezza RITORNO: m. 17.248

Lunghezza MEDIA: m. 18.456

TIPOLOGIA DI VEICOLO: BUS Urbano/Suburbano 12 metri di lunghezza (2/3 porte).



PRONTUARIO CORSE SPECIALI BUS

11/09/2006

PER ENTRATA-USCITA FIAT IVECO

1 A01

NB: SERVIZI SOSPESI NEI GIORNI DI CHIUSURA STABILIMENTI

22

SANTA RITA - FIAT IVECO

localita'

lunedì - venerdì

C.SEBASTOPOLI	5.00	6.44	12.53	21.04			
P.ZZA ROBILANT	5.06	6.53	13.02	21.10			
C.REGINA MARG.	5.16©	7.05	13.13	21.20			
VIA PUGLIA	5.40	7.31	13.40	21.44			
STRADA CASCINETTE	5.46	7.37	13.46	21.50			

22

FIAT IVECO - SANTA RITA

Localita'

lunedì - venerdì

STRADA CASCINETTE	6.15	14.15	16.25	22.14			
VIA PUGLIA	6.21	14.21	16.31	22.20			
C.REGINA MARG.	6.41	14.48	16.58	22.40			
P.ZZA ROBILANT	6.51	14.59	17.09	22.50			
C.SEBASTOPOLI	7.01	15.08	17.18	23.00			

NOTE:

© IN C. SVIZZERA/ C. REGINA ATTENDE LINEA 32

PROVENIENTE DA ALPIGNANO

REBUS

LINEA 22 SPECIALE STABILIMENTO

STABILIMENTO IVECO

Corso Sebastopoli - Strada Cascinette

Progr.	Fermata	TipoNome	Fermata	Comune	Tratta	Palina
1	3129	FM	ORBASSANO	TORINO	Tratta Urbana	N° 1 Standard (0,70x1,00)
2	317	FM	SANTA RITA Sud	TORINO	Tratta Urbana	N° 2 Standard a 180° (2x0,70x1,00)
3	1500	FM	SANTA RITA Nord	TORINO	Tratta Urbana	N° 1 Standard (0,70x1,00)
4	1502	FM	CAPRERA	TORINO	Tratta Urbana	N° 1 Standard (0,70x1,00)
5	1504	FM	TIRRENO	TORINO	Tratta Urbana	N° 1 Standard (0,70x1,00)
6	1505	FM	MARMOLADA Sud	TORINO	Tratta Urbana	N° 1 Standard (0,70x1,00)
7	1507	FM	MARMOLADA Nord	TORINO	Tratta Urbana	N° 1 Standard + Stele (0,70x1,00)
8	1509	FM	RIVALTA	TORINO	Tratta Urbana	N° 1 Standard + Stele (0,70x1,00)
9	1511	FM	ROBILANT Sud	TORINO	Tratta Urbana	N° 1 Standard + Stele (0,70x1,00)
10	1514	FM	MONGINEVRO	TORINO	Tratta Urbana	N° 1 Standard (0,70x1,00)
11	876	FM	RACCONIGI	TORINO	Tratta Urbana	N° 1 Standard (0,70x1,00)
12	874	FM	CAPRIOLO	TORINO	Tratta Urbana	N° 1 Standard (0,70x1,00)
13	119	FM	BARONECCHIA	TORINO	Tratta Urbana	N° 1 Standard (0,70x1,00)
14	117	FM	M - RIVOLI SUD	TORINO	Tratta Urbana	N° 1 Standard (0,70x1,00)
15	3502	FM	M - RIVOLI NORD	TORINO	Tratta Urbana	N° 1 Standard (0,70x1,00)
16	114	FM	PILO	TORINO	Tratta Urbana	N° 1 Star (0,70x1,00)
17	112	FM	FABRIZI	TORINO	Tratta Urbana	N° 1 Standard (0,70x1,00)
18	110	FM	LESSONA	TORINO	Tratta Urbana	N° 1 Standard (0,70x1,00)
19	5016	FM	REGINA MARGHERITA	TORINO	Tratta Urbana	N° 1 Standard (0,70x1,00)
20	3407	FM	OSPEDALE AMEDEO DI SAVOIA	TORINO	Tratta Urbana	N° 1 Standard (0,70x1,00)
21	3409	FM	PIERO DELLA FRANCESCA	TORINO	Tratta Urbana	N° 1 Standard + N° 1 Star bandiera (2x0,70x1,00)
22	2167	FM	VEROLENGO	TORINO	Tratta Urbana	N° 1 Standard (0,70x1,00)
23	2165	FM	VILLARI	TORINO	Tratta Urbana	N° 1 Standard (0,70x1,00)
24	2163	FM	TERNI	TORINO	Tratta Urbana	N° 1 Standard (0,70x1,00)
25	94	FM	STRADELLA	TORINO	Tratta Urbana	N° 2 Standard a 180° (2x0,70x1,00)
26	164	FM	SAORGIO	TORINO	Tratta Urbana	N° 2 Standard a 180° (2x0,70x1,00)
27	90	FM	ROCCAIONE	TORINO	Tratta Urbana	N° 1 Standard (0,70x1,00)
28	88	FM	CHIESA SALUTE	TORINO	Tratta Urbana	N° 1 Standard (0,70x1,00)
29	86	FM	ALA DI STURA	TORINO	Tratta Urbana	N° 1 Standard (0,70x1,00)
30	82	FM	REBAUDENGO	TORINO	Tratta Urbana	N° 1 Standard (0,70x1,00)
31	1283	FM	INPS	TORINO	Tratta Urbana	N° 1 Standard (0,70x1,00)
32	1281	FM	SCOTELLARO	TORINO	Tratta Urbana	N° 1 Standard + Stele (0,70x1,00)
33	1319	FM	ROMOLO E REMO	TORINO	Tratta Urbana	N° 1 Standard (0,70x1,00)
34	1321	FM	STURA C. 3	TORINO	Tratta Urbana	N° 1 Standard (0,70x1,00)
35	1323	FM	STURA	TORINO	Tratta Urbana	N° 1 Standard (0,70x1,00)
36	1325	FM	STURA C. 2	TORINO	Tratta Urbana	N° 1 Standard al contrario (0,70x1,00)
37	1873	FM	PUGLIA C. 3	TORINO	Tratta Urbana	N° 1 Standard (0,70x1,00)
38	1975	FM	PUGLIA N. 35	TORINO	Tratta Urbana	N° 1 Standard (0,70x1,00)
39	2431	FM	PUGLIA C. 4	TORINO	Tratta Urbana	N° 1 Standard (0,70x1,00)
40	2474	FM	ABB.DI BERTOLLA	TORINO	Tratta Urbana	N° 1 Standard (0,70x1,00)
41	2476	FM	CEBROSA	TORINO	Tratta Urbana	N° 1 Standard (0,70x1,00)
42	2518	FM	CEBROSA Sud	TORINO	Tratta Urbana	N° 1 Standard (0,70x1,00)
43	2492	FM	CASCINETTE C.6	TORINO	Tratta Urbana	N° 1 Standard (0,70x1,00)
44	2929	FM	CASCINETTE N.424	TORINO	Tratta Urbana	N° 1 Standard (0,70x1,00)
45	2422	FM	GIULIO CESARE	TORINO	Tratta Urbana	N° 1 Standard (0,70x1,00)
46	1978	FM	CASCINETTE	TORINO	Tratta Urbana	N° 1 Standard (0,70x1,00)
47	5128	C2	CASCINETTE N.424 CAP.	TORINO	Tratta Urbana	N° 1 Standard (0,70x1,00)
48	1338	FM	CASCINETTE C. 6	TORINO	Tratta Urbana	N° 1 Standard al contrario (0,70x1,00)
49	1612	FM	CEBROSA nord	TORINO	Tratta Urbana	N° 1 Standard (0,70x1,00)
50	2477	FM	CEBROSA	TORINO	Tratta Urbana	N° 1 Standard (0,70x1,00)
51	2475	FM	ABB.DI BERTOLLA	TORINO	Tratta Urbana	N° 1 Standard (0,70x1,00)
52	1326	FM	PUGLIA C. 4	TORINO	Tratta Urbana	N° 1 Standard (0,70x1,00)
53	1324	FM	PUGLIA N. 35	TORINO	Tratta Urbana	N° 1 Standard (0,70x1,00)
54	1322	FM	PUGLIA C. 3	TORINO	Tratta Urbana	N° 1 Standard (0,70x1,00)
55	1320	FM	STURA C. 2	TORINO	Tratta Urbana	N° 1 Standard (0,70x1,00)
56	1316	FM	STURA	TORINO	Tratta Urbana	N° 1 Standard (0,70x1,00)
57	1062	FM	STURA C. 3	TORINO	Tratta Urbana	N° 1 Standard (0,70x1,00)
58	1280	FM	SCOTELLARO	TORINO	Tratta Urbana	N° 2 Standard a 90° (2x0,70x1,00)

REBUS
LINEA 22 SPECIALE STABILIMENTO

STABILIMENTO IVECO

Corso Sebastopoli - Strada Cascinette

Progr.	Fermata	Tipo	Nome Fermata	Comune	Tratta	Palina
59	1282	FM	INPS	TORINO	Tratta Urbana	N° 1 Standard (0,70x1,00)
60	81	FM	REBAUDENGO	TORINO	Tratta Urbana	N° 1 Standard (0,70x1,00)
61	85	FM	ALA DI STURA	TORINO	Tratta Urbana	N° 1 Standard (0,70x1,00)
62	87	FM	CHIESA SALUTE	TORINO	Tratta Urbana	N° 1 Standard (0,70x1,00)
63	89	FM	ROCCAIONE	TORINO	Tratta Urbana	N° 1 Standard (0,70x1,00)
64	91	FM	CASTELDELFINO	TORINO	Tratta Urbana	N° 2 Standard a 180° (2x0,70x1,00)
65	83	FM	LULLI	TORINO	Tratta Urbana	N° 1 Standard (0,70x1,00)
66	93	FM	STRADELLA	TORINO	Tratta Urbana	N° 2 Standard a 180° (2x0,70x1,00)
67	2162	FM	TERNI	TORINO	Tratta Urbana	N° 1 Standard (0,70x1,00)
68	2164	FM	VILLARI	TORINO	Tratta Urbana	N° 1 Standard (0,70x1,00)
69	2166	FM	VEROLENGO	TORINO	Tratta Urbana	N° 1 Standard (0,70x1,00)
70	3408	FM	PIERO DELLA FRANCESCA	TORINO	Tratta Urbana	N° 1 Standard + N° 1 Star bandiera (2x0,70x1,
71	3406	FM	OSPEDALE AMEDEO DI SAVOIA	TORINO	Tratta Urbana	N° 1 Standard (0,70x1,00)
72	5020	FM	PIANEZZA	TORINO	Tratta Urbana	N° 1 Standard (0,70x1,00)
73	5021	FM	REGINA MARGHERITA	TORINO	Tratta Urbana	N° 1 Standard (0,70x1,00)
74	109	FM	LESSONA	TORINO	Tratta Urbana	N° 1 Standard (0,70x1,00)
75	111	FM	FABRIZI	TORINO	Tratta Urbana	N° 1 Standard (0,70x1,00)
76	115	FM	PILO	TORINO	Tratta Urbana	N° 1 Star (0,70x1,00)
77	3501	FM	M - RIVOLI NORD	TORINO	Tratta Urbana	N° 1 Standard (0,70x1,00)
78	116	FM	M - RIVOLI SUD	TORINO	Tratta Urbana	N° 1 Standard (0,70x1,00)
79	118	FM	BARDONECCHIA	TORINO	Tratta Urbana	N° 1 Standard (0,70x1,00)
80	873	FM	CAPRIOLO	TORINO	Tratta Urbana	N° 1 Standard (0,70x1,00)
81	875	FM	RACCONIGI	TORINO	Tratta Urbana	N° 1 Standard (0,70x1,00)
82	1515	FM	MONGINEVRO	TORINO	Tratta Urbana	N° 1 Standard (0,70x1,00)
83	1513	FM	ROBILANT	TORINO	Tratta Urbana	N° 1 Standard (0,70x1,00)
84	1512	FM	ROBILANT Sud	TORINO	Tratta Urbana	N° 1 Standard + Stele (0,70x1,00)
85	1510	FM	RIVALTA	TORINO	Tratta Urbana	N° 1 Standard + Stele (0,70x1,00)
86	1508	FM	MARMOLADA Nord	TORINO	Tratta Urbana	N° 1 Standard + Stele (0,70x1,00)
87	1506	FM	MARMOLADA Sud	TORINO	Tratta Urbana	N° 1 Standard (0,70x1,00)
88	1503	FM	TIRRENO	TORINO	Tratta Urbana	N° 1 Standard (0,70x1,00)
89	1501	FM	CAPRERA	TORINO	Tratta Urbana	N° 1 Standard (0,70x1,00)
90	1499	FM	SANTA RITA Nord	TORINO	Tratta Urbana	N° 1 Standard (0,70x1,00)
91	318	FM	SANTA RITA Sud	TORINO	Tratta Urbana	N° 1 Standard + Stele (0,70x1,00)

Linea 22
Programma di Esercizio Annuale

	Invernale			Chiusura Scuole			Chiusura Stabilimenti			Totale anno			
	Lunedì - Venerdì	Sabato	Festivo	Lunedì - Venerdì	Sabato	Festivo	Lunedì - Venerdì	Sabato	Festivo	Lunedì - Venerdì	Sabato	Festivo	Totale
Giorni di applicazione	179	-	-	52	-	-	-	-	-	231	-	-	231
Km/gg commerciali	147,65	-	-	147,65	-	-	-	-	-	147,65	-	-	
Km/anno commerciali	26.429,53	-	-	7.677,85	-	-	-	-	-	34.107,38	-	-	34.107,38



GRUPPO TORINESE TRASPORTI

**Pianificazione e Intermodalità
Programmazione Urbano**

LINEA 24

ANDATA

Direzione Str. Cascinette:

capolinea in V. Onorato Vigliani – V. Palma di Cesnola - C. Traiano - C. Maroncelli - V. Genova - P.zza Giacomini - V. Genova - P.zza Bozzolo - V. Genova - P.zza Carducci - V. Nizza - P.zza De Amicis - V. Nizza - P.zza Nizza - V. Nizza - C. Vittorio Emanuele II - C. Cairoli - L.go Po Diaz - P.zza Vittorio Veneto - L.go Po Cadorna - C. San Maurizio - C. Regio Parco - C. Palermo - L.go Palermo - C. Palermo - L.go Giulio Cesare - C. Giulio Cesare - P.zza Derna - C. Giulio Cesare - L.go Stura Lazio - V. Puglia - Str. Settimo - Str. Cebrosa - Str. Delle Cascinette - C. Giulio Cesare - P.le Autostrade Nord - C. Giulio Cesare – Str. Delle Cascinette – capolinea.

RITORNO

Direzione V. Onorato Vigliani:

capolinea in Str. Delle Cascinette - Str. Cebrosa - Str. Settimo - V. Puglia - L.go Stura Lazio - C. Giulio Cesare - P.zza Derna - C. Giulio Cesare - L.go Giulio Cesare - C. Palermo - L.go Palermo - C. Palermo - C. Regio Parco - C. San Maurizio - V. Bava - P.zza Vittorio Veneto - V. Bonafous - C. Cairoli - C. Vittorio Emanuele II - V. Nizza - P.zza Nizza - V. Nizza - P.zza De Amicis - V. Nizza - P.zza Carducci - V. Nizza – C. Caduti sul Lavoro – V. Sommariva – V. Nizza – C. Maroncelli - C. Caio Plinio – V. Onorato Vigliani – capolinea.

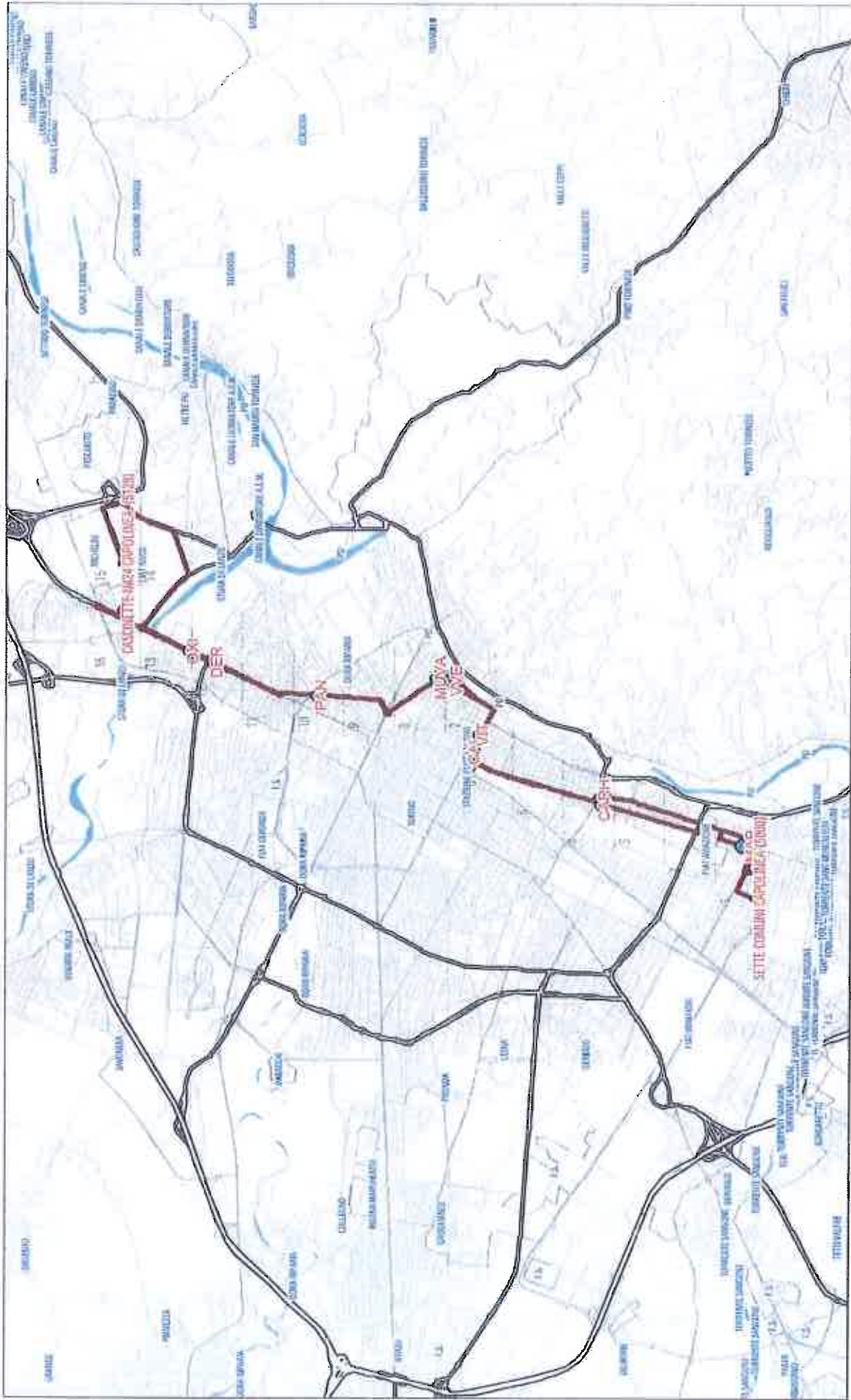
Lunghezza ANDATA: *m. 21.467*

Lunghezza RITORNO: *m. 18.794*

Lunghezza MEDIA: *m. 20.001*

TIPOLOGIA DI VEICOLO: *BUS Urbano/Suburbano 12 metri di lunghezza (2/3 porte).*

Linea 24 (Overview) scala 1:64000





**PRONTUARIO CORSE SPECIALI BUS
PER ENTRATA-USCITA FIAT IVECO**

11/09/2006

1 A01

NB: SERVIZI SOSPESI NEI GIORNI DI CHIUSURA STABILIMENTI

24

VIA VIGLIANI - FIAT IVECO

Localita'

lunedì - venerdì

VIA VIGLIANI	5.02	6.40	12.50	20.50
PORTA NUOVA F.S.	5.22	7.01	13.11	21.10
RONDO' RIVELLA	5.34	7.14	13.24	21.22
VIA PUGLIA	5.46	7.34	13.44	21.34
STRADA CASCINETTE	5.52	7.40	13.50	21.40

24

FIAT IVECO - VIA VIGLIANI

Localita'

lunedì - venerdì

STRADA CASCINETTE	6.10	14.10	16.25	22.10
VIA PUGLIA	6.16	14.16	16.31	22.16
RONDO' RIVELLA	6.30	14.36	16.51	22.30
PORTA NUOVA F.S.	6.42	14.48	17.03	22.42
VIA VIGLIANI	7.00	15.10	17.25	23.00

REBUS
LINEA 24 SPECIALE STABILIMENTO
SPECIALE STABILIMENTO

dal 29/11/2012 via O. Vigliani-strada Cascinette

Progr.	Fermata	Tipo	Nome Fermata	Comune	Tratta	Palina
1	5000	C1	VII COMUNI CAP.	TORINO	Tratta Urbana	N° 1 Standard (0,70x1,00)
2	157	FM	SETTE COMUNI	TORINO	Tratta Urbana	N° 1 Standard (0,70x1,00)
3	161	FM	BENGASI Est	TORINO	Tratta Urbana	N° 1 Standard (0,70x1,00)
4	60	FM	BEINETTE	TORINO	Tratta Urbana	N° 1 Standard (0,70x1,00)
5	61	FM	SOMMARIVA	TORINO	Tratta Urbana	N° 1 Standard + Stele (0,70x1,00)
6	2501	FM	CADUTI SUL LAVORO	TORINO	Tratta Urbana	
7	64	FM	LINGOTTO EXPO	TORINO	Tratta Urbana	N° 1 Standard (0,70x1,00)
8	65	FM	FINALMARINA	TORINO	Tratta Urbana	N° 2 Standard a 180° (2x0,70x1,00)
9	66	FM	BIGLIERI	TORINO	Tratta Urbana	N° 1 Standard (0,70x1,00)
10	67	FM	SPEZIA	TORINO	Tratta Urbana	N° 2 Standard a 180° + N° 1 Stele (2x0,70x1,00)
11	2495	FM	TEPICE	TORINO	Tratta Urbana	N° 2 Standard a 180° (2x0,70x1,00)
12	68	FM	MOLINETTE OVEST	TORINO	Tratta Urbana	N° 2 Standard a 180° + N° 1 Stele (2x0,70x1,00)
13	910	FM	CARDUCCI NORD	TORINO	Tratta Urbana	N° 1 Standard + Stele (0,70x1,00)
14	48	FM	M - DANTE	TORINO	Tratta Urbana	N° 1 Standard (0,70x1,00)
15	46	FM	M - DONIZETTI	TORINO	Tratta Urbana	N° 1 Standard (0,70x1,00)
16	44	FM	VALPERGA CALUSO	TORINO	Tratta Urbana	N° 1 Standard (0,70x1,00)
17	42	FM	M - MARCONI	TORINO	Tratta Urbana	N° 1 Standard (0,70x1,00)
18	1832	FM	PORTA NUOVA FS EST	TORINO	Tratta Urbana	N° 1 Star a bandiera (0,70x1,00)
19	1945	FM	CARLO ALBERTO SUD	TORINO	Tratta Urbana	N° 2 Standard a 180° + N° 1 Stele (2x0,70x1,00)
20	777	FM	MADAMA CRISTINA	TORINO	Tratta Urbana	N° 2 Standard a 180° + N° 1 Stele (2x0,70x1,00)
21	1949	FM	M.D'AZEGLIO	TORINO	Tratta Urbana	N° 2 Standard a 180° + N° 1 Star (3x0,70x1,00)
22	5041	FM	MAZZINI	TORINO	Tratta Urbana	N° 1 Stele
23	5072	FM	MURAZZI	TORINO	Tratta Urbana	N° 1 Stele
24	3383	FM	CADORNA	TORINO	Tratta Urbana	N° 1 Star (0,70x1,00)
25	5043	FM	VANCHIGLIA	TORINO	Tratta Urbana	N° 1 Stele
26	5070	FM	PALAZZO NUOVO	TORINO	Tratta Urbana	N° 1 Stele
27	5068	FM	MOLE ANTONELLIANA	TORINO	Tratta Urbana	N° 1 Stele
28	5066	FM	ROSSINI	TORINO	Tratta Urbana	N° 1 Star (0,70x1,00)
29	1639	FM	REGINA MARGHERITA	TORINO	Tratta Urbana	N° 1 Standard + Stele (0,70x1,00)
30	1637	FM	REGIO PARCO	TORINO	Tratta Urbana	N° 1 Standard (0,70x1,00)
31	1635	FM	ANCONA	TORINO	Tratta Urbana	N° 1 Standard (0,70x1,00)
32	1633	FM	COMO	TORINO	Tratta Urbana	N° 1 Standard (0,70x1,00)
33	1630	FM	NOVARA	TORINO	Tratta Urbana	N° 1 Star a bandiera (0,70x1,00)
34	3537	FM	NOVARA NORD	TORINO	Tratta Urbana	
35	3508	FM	SEZIA	TORINO	Tratta Urbana	N° 1 Star (0,70x1,00)
36	228	FM	SEMPIONE	TORINO	Tratta Urbana	N° 1 Star (0,70x1,00)
37	79	FM	DERNA Sud	TORINO	Tratta Urbana	N° 1 Standard + Stele (0,70x1,00)
38	1285	FM	GOTTARDO	TORINO	Tratta Urbana	N° 1 Standard (0,70x1,00)
39	3216	FM	DERNA	TORINO	Tratta Urbana	N° 1 Standard (0,70x1,00)
40	1283	FM	INPS	TORINO	Tratta Urbana	N° 1 Standard (0,70x1,00)
41	1281	FM	SCOTELLARO	TORINO	Tratta Urbana	N° 1 Standard + Stele (0,70x1,00)
42	1319	FM	ROMOLO E REMO	TORINO	Tratta Urbana	N° 1 Standard (0,70x1,00)
43	1321	FM	STURA C. 3	TORINO	Tratta Urbana	N° 1 Standard (0,70x1,00)
44	1323	FM	STURA	TORINO	Tratta Urbana	N° 1 Standard (0,70x1,00)
45	1325	FM	STURA C. 2	TORINO	Tratta Urbana	N° 1 Standard al contrario (0,70x1,00)
46	1873	FM	PUGLIA C. 3	TORINO	Tratta Urbana	N° 1 Standard (0,70x1,00)
47	1975	FM	PUGLIA N. 35	TORINO	Tratta Urbana	N° 1 Standard (0,70x1,00)
48	2431	FM	PUGLIA C. 4	TORINO	Tratta Urbana	N° 1 Standard (0,70x1,00)
49	2474	FM	ABB.DI BERTOLLA	TORINO	Tratta Urbana	N° 1 Standard (0,70x1,00)
50	2476	FM	CEBROSA	TORINO	Tratta Urbana	N° 1 Standard (0,70x1,00)
51	2518	FM	CEBROSA Sud	TORINO	Tratta Urbana	N° 1 Standard (0,70x1,00)
52	2492	FM	CASCINETTE C.6	TORINO	Tratta Urbana	N° 1 Standard (0,70x1,00)
53	2929	FM	CASCINETTE N.424	TORINO	Tratta Urbana	N° 1 Standard (0,70x1,00)
54	2422	FM	GIULIO CESARE	TORINO	Tratta Urbana	N° 1 Standard (0,70x1,00)
55	1978	FM	CASCINETTE	TORINO	Tratta Urbana	N° 1 Standard (0,70x1,00)
56	5128	C2	CASCINETTE N.424 CAP.	TORINO	Tratta Urbana	N° 1 Standard (0,70x1,00)
57	1338	FM	CASCINETTE C. 6	TORINO	Tratta Urbana	N° 1 Standard al contrario (0,70x1,00)
58	1612	FM	CEBROSA nord	TORINO	Tratta Urbana	N° 1 Standard (0,70x1,00)

REBUS
LINEA 24 SPECIALE STABILIMENTO
SPECIALE STABILIMENTO

dal 29/11/2012 via O. Vigliani-strada Cascinette

Progr.	Fermata	Tipo	Nome Fermata	Comune	Tratta	Palina
59	2477	FM	CEBROSA	TORINO	Tratta Urbana	N° 1 Standard (0,70x1,00)
60	2475	FM	ABB.DI BERTOLLA	TORINO	Tratta Urbana	N° 1 Standard (0,70x1,00)
61	1326	FM	PUGLIA C. 4	TORINO	Tratta Urbana	N° 1 Standard (0,70x1,00)
62	1324	FM	PUGLIA N. 35	TORINO	Tratta Urbana	N° 1 Standard (0,70x1,00)
63	1322	FM	PUGLIA C. 3	TORINO	Tratta Urbana	N° 1 Standard (0,70x1,00)
64	1320	FM	STURA C. 2	TORINO	Tratta Urbana	N° 1 Standard (0,70x1,00)
65	1316	FM	STURA	TORINO	Tratta Urbana	N° 1 Standard (0,70x1,00)
66	1062	FM	STURA C. 3	TORINO	Tratta Urbana	N° 1 Standard (0,70x1,00)
67	1280	FM	SCOTELLARO	TORINO	Tratta Urbana	N° 2 Standard a 90° (2x0,70x1,00)
68	1282	FM	INPS	TORINO	Tratta Urbana	N° 1 Standard (0,70x1,00)
69	80	FM	DERNA Sud	TORINO	Tratta Urbana	N° 2 Standard a 180° (2x0,70x1,00)
70	1284	FM	PORPORA	TORINO	Tratta Urbana	N° 1 Standard al contrario (0,70x1,00)
71	5007	FM	LAURO ROSSI EST	TORINO	Tratta Urbana	
72	1628	FM	SESTIA	TORINO	Tratta Urbana	N° 1 Standard (0,70x1,00)
73	1629	FM	NOVARA	TORINO	Tratta Urbana	N° 1 Standard (0,70x1,00)
74	1631	FM	PAVIA	TORINO	Tratta Urbana	N° 1 Standard (0,70x1,00)
75	1634	FM	ANCONA	TORINO	Tratta Urbana	N° 1 Standard (0,70x1,00)
76	1636	FM	REGIO PARCO	TORINO	Tratta Urbana	N° 1 Standard (0,70x1,00)
77	1638	FM	REGINA MARGHERITA	TORINO	Tratta Urbana	N° 1 Standard (0,70x1,00)
78	5065	FM	ROSSINI	TORINO	Tratta Urbana	N° 1 Palina Vecchia (Indicatore Singolo) (0,70x
79	5067	FM	MOLE ANTONELLIANA	TORINO	Tratta Urbana	N° 1 Star (0,70x1,00)
80	5069	FM	PALAZZO NUOVO	TORINO	Tratta Urbana	N° 1 Star (0,70x1,00)
81	5044	FM	VANCHIGLIA	TORINO	Tratta Urbana	N° 1 Star (0,70x1,00)
82	604	FM	VITTORIO VENETO	TORINO	Tratta Urbana	N° 1 Standard (0,70x1,00)
83	5071	FM	GIOLITTI	TORINO	Tratta Urbana	N° 1 stele+ N° 1 star normale
84	5042	FM	MAZZINI	TORINO	Tratta Urbana	N° 1 Stele
85	607	FM	DELLA ROCCA	TORINO	Tratta Urbana	N° 1 Standard (0,70x1,00)
86	1948	FM	MADAMA CRISTINA	TORINO	Tratta Urbana	N° 2 Standard a 180° (2x0,70x1,00)
87	1946	FM	CARLO ALBERTO	TORINO	Tratta Urbana	N° 2 Standard a 180° + N° 1 Stele (2x0,70x1,0
88	1831	FM	PORTA NUOVA FS EST	TORINO	Tratta Urbana	N° 1 Star (0,70x1,00)
89	41	FM	M - MARCONI	TORINO	Tratta Urbana	N° 1 Standard (0,70x1,00)
90	43	FM	VALPERGA CALUSO	TORINO	Tratta Urbana	N° 1 Standard (0,70x1,00)
91	45	FM	M - DONIZETTI	TORINO	Tratta Urbana	N° 1 Standard (0,70x1,00)
92	47	FM	M - DANTE	TORINO	Tratta Urbana	N° 1 Star (0,70x1,00)
93	911	FM	CARDUCCI NORD	TORINO	Tratta Urbana	N° 1 Standard (0,70x1,00)
94	739	FM	M - CARDUCCI	TORINO	Tratta Urbana	N° 2 Standard a 180° (2x0,70x1,00)
95	50	FM	TEPICE	TORINO	Tratta Urbana	N° 2 Standard a 180° (2x0,70x1,00)
96	979	FM	M - SPEZIA NORD	TORINO	Tratta Urbana	N° 2 Standard a 180° (2x0,70x1,00)
97	51	FM	SPEZIA	TORINO	Tratta Urbana	N° 2 Standard a 180° (2x0,70x1,00)
98	52	FM	BIGLIERI	TORINO	Tratta Urbana	N° 2 Standard a 180° (2x0,70x1,00)
99	53	FM	FINALMARINA	TORINO	Tratta Urbana	
100	912	FM	M - LINGOTTO EXPO	TORINO	Tratta Urbana	N° 2 Standard a 180° (2x0,70x1,00)
101	2509	FM	FILZI	TORINO	Tratta Urbana	
102	57	FM	SOMMARIVA	TORINO	Tratta Urbana	N° 2 Standard a 180° (2x0,70x1,00)
103	58	FM	BEINETTE	TORINO	Tratta Urbana	N° 1 Standard (0,70x1,00)
104	160	FM	BENGASI Ovest	TORINO	Tratta Urbana	N° 1 Standard (0,70x1,00)
105	5002	FM	DUINO	TORINO	Tratta Urbana	N° 1 Standard (0,70x1,00)

Linea 24													
Programma di Esercizio Annuale													
	Invernale			Chiusura Scuole			Chiusura Stabilimenti			Totale anno			
	Lunedì - Venerdì	Sabato	Festivo	Lunedì - Venerdì	Sabato	Festivo	Lunedì - Venerdì	Sabato	Festivo	Lunedì - Venerdì	Sabato	Festivo	Totale
Giorni di applicazione	179	-	-	52	-	-	-	-	-	231	-	-	231
Km/gg commerciali	161,04	-	-	161,04	-	-	-	-	-	161,04	-	-	
Km/anno commerciali	28.826,88	-	-	8.374,29	-	-	-	-	-	37.201,16	-	-	37.201,16



GRUPPO TORINESE TRASPORTI

**Pianificazione e Intermodalità
Programmazione Urbano**

LINEA 36 Paracca

GESTIONE AUTOMOBILISTICA - FERIALE

ANDATA

Direzione V. Pavia (Rivoli):

capolinea in V. De Amicis (Collegno) – V. Magenta - C. Francia - C. Francia (Rivoli) - V. Pavia - V. Acqui - V. Di Vittorio – V. Albenga – V. Pavia – V. Pavia dopo V. Acqui – capolinea.

TRATTA SUBURBANA: Intero percorso

RITORNO

Direzione V. De Amicis (Collegno):

capolinea in V. Acqui dopo V. Pavia (Rivoli) - V. Acqui – V. Di Vittorio – V. Albenga – V. Pavia – C. Francia - C. Francia (Collegno) – V. Manzoni – V. E. de Amicis – inversione di marcia all'altezza di C. F.lli Cervi – V. De Amicis – capolinea.

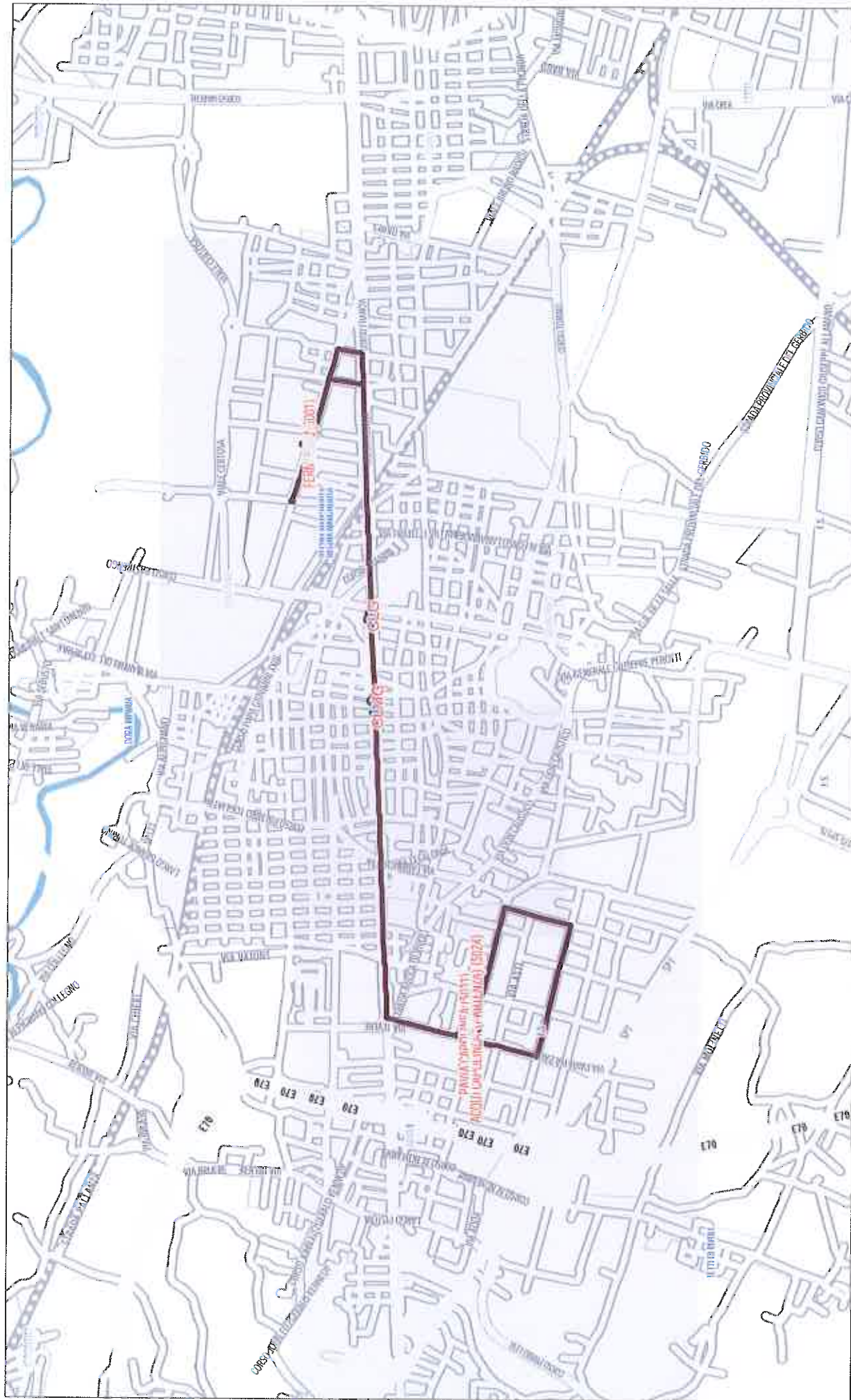
TRATTA SUBURBANA: Intero percorso

Lunghezza ANDATA: m. 5.110

Lunghezza RITORNO: m. 6.847

Lunghezza MEDIA: m. 5.979

TIPOLOGIA DI VEICOLO: BUS Urbano/Suburbano 12 metri di lunghezza (2/3 porte).



REBUS
LINEA 36 SPECIALE STABILIMENTO
SPECIALE STABILIMENTO

V. De Amicis-Stazione Fermi(Collegno)-V. Acqui dopo V. Pavia(Rivoli)

Progr.	Fermata	Tipo	Nome Fermata	Comune	Tratta	Palina
1	5001	C1	M - FERMI CAP.	Collegno	Tratta Suburbana	N° 1 Star (0,70x1,00)
2	843	FM	CERVI	Collegno	Tratta Suburbana	N° 1 Star a bandiera (0,70x1,00)
3	842	FM	CERVI	Collegno	Tratta Suburbana	N° 1 Star a bandiera (0,70x1,00)
4	2699	FM	M - FERMI	Collegno	Tratta Suburbana	N° 1 Star a bandiera (0,70x1,00)
5	848	FM	FRANCIA	Collegno	Tratta Suburbana	N° 1 Star a bandiera (0,70x1,00)
6	429	FM	XX SETTEMBRE	Collegno	Tratta Suburbana	N° 1 Standard (0,70x1,00)
7	968	FM	GRAMSCI NORD	Collegno	Tratta Suburbana	N° 1 Star (0,70x1,00)
8	970	FM	XXIV MAGGIO	Collegno	Tratta Suburbana	N° 2 Star in sequenza (2x0,70x1,00)
9	972	FM	PROVANA	Collegno	Tratta Suburbana	N° 2 Star a bandiera in sequenza (2x0,70x1,00)
10	3493	FM	TOGLIATTI	Collegno	Tratta Suburbana	N° 1 Star (0,70x1,00)
11	660	FM	NOVALESA	Collegno	Tratta Suburbana	N° 2 Star a bandiera in sequenza (2x0,70x1,00)
12	5024	FM	ACQUI CAP.	Rivoli (p Torino)	Tratta Suburbana	N° 1 Star (0,70x1,00)
14	5025	FM	ALESSANDRIA	Rivoli (p Torino)	Tratta Suburbana	N° 1 Star (0,70x1,00)
15	5026	FM	ACQUI N. 68 C	Rivoli (p Torino)	Tratta Suburbana	N° 1 Palina Vecchia (Indicatore Singolo) (0,70x
16	5027	FM	DI VITTORIO N. 6/A	Rivoli (p Torino)	Tratta Suburbana	N° 1 Palina Vecchia (Indicatore Singolo) (0,70x
17	5028	FM	ALBENGA N. 99	Rivoli (p Torino)	Tratta Suburbana	N° 1 Palina Vecchia (Indicatore Singolo) (0,70x
18	5029	FM	ALBENGA N. 65	Rivoli (p Torino)	Tratta Suburbana	N° 1 Palina Vecchia (Indicatore Singolo) (0,70x
19	5030	FM	PAVIA N. 72	Rivoli (p Torino)	Tratta Suburbana	N° 1 Palina Vecchia (Indicatore Singolo) (0,70x
20	5031	FM	PAVIA CAP. ARRIVO	Rivoli (p Torino)	Tratta Suburbana	N° 1 Palina Vecchia (Indicatore Singolo) (0,70x
21	5024	C2	ACQUI CAP.	Rivoli (p Torino)	Tratta Suburbana	N° 1 Star (0,70x1,00)
22	5025	FM	ALESSANDRIA	Rivoli (p Torino)	Tratta Suburbana	N° 1 Star (0,70x1,00)
23	5026	FM	ACQUI N. 68 C	Rivoli (p Torino)	Tratta Suburbana	N° 1 Palina Vecchia (Indicatore Singolo) (0,70x
24	5027	FM	DI VITTORIO N. 6/A	Rivoli (p Torino)	Tratta Suburbana	N° 1 Palina Vecchia (Indicatore Singolo) (0,70x
25	5028	FM	ALBENGA N. 99	Rivoli (p Torino)	Tratta Suburbana	N° 1 Palina Vecchia (Indicatore Singolo) (0,70x
26	5029	FM	ALBENGA N. 65	Rivoli (p Torino)	Tratta Suburbana	N° 1 Palina Vecchia (Indicatore Singolo) (0,70x
27	5030	FM	PAVIA N. 72	Rivoli (p Torino)	Tratta Suburbana	N° 1 Palina Vecchia (Indicatore Singolo) (0,70x
28	5031	FM	PAVIA CAP. ARRIVO	Rivoli (p Torino)	Tratta Suburbana	N° 1 Palina Vecchia (Indicatore Singolo) (0,70x
29	650	FM	SCALENGHE	Rivoli (p Torino)	Tratta Suburbana	N° 1 Star a bandiera (0,70x1,00)
30	659	FM	NOVALESA	Collegno	Tratta Suburbana	N° 1 Star a bandiera (0,70x1,00)
31	974	FM	TOGLIATTI	Collegno	Tratta Suburbana	N° 1 Star a bandiera (0,70x1,00)
32	973	FM	PROVANA	Collegno	Tratta Suburbana	N° 1 Star a bandiera (0,70x1,00)
33	971	FM	XXIV MAGGIO	Collegno	Tratta Suburbana	N° 2 Star a bandiera in sequenza (2x0,70x1,00)
34	969	FM	GRAMSCI Nord	Collegno	Tratta Suburbana	N° 2 Star a bandiera in sequenza (2x0,70x1,00)
35	268	FM	XX SETTEMBRE	Collegno	Tratta Suburbana	N° 1 Star a bandiera (0,70x1,00)
36	847	FM	MAGENTA	Collegno	Tratta Suburbana	N° 2 Star a bandiera in sequenza (2x0,70x1,00)

**Linea 36 Paracca
Programma di Esercizio Annuale**

	Invernale			Chiusura Scuole			Chiusura Stabilimenti			Totale anno			
	Lunedì - Venerdì	Sabato	Festivo	Lunedì - Venerdì	Sabato	Festivo	Lunedì - Venerdì	Sabato	Festivo	Lunedì - Venerdì	Sabato	Festivo	Totale
Giorni di applicazione	179	-	-	52	-	-	-	-	-	231	-	-	231
Km/gg commerciali	11,96	-	-	11,96	-	-	-	-	-	11,96	-	-	-
Km/anno commerciali	2.140,30	-	-	621,76	-	-	-	-	-	2.762,07	-	-	2.762,07



GRUPPO TORINESE TRASPORTI

**Pianificazione e Intermodalità
Programmazione Urbano**

LINEA 38 Scolastica

GESTIONE AUTOMOBILISTICA - FERIALE

ANDATA

Direzione V. Crea (Grugliasco):

capolinea in V. De Amicis (Collegno) – V. De Amicis – inversione di marcia all'altezza di C. F.lli Cervi – V. De Amicis - V. Magenta - C. Francia – V.le Gramsci - V.le Gramsci (Grugliasco) - V. Lupo - P.zza Marconi - V. Spanna - P.zza 66 Martiri - V. Perotti – C. F.lli Cervi – V. Battisti – V. Leonardo da Vinci – C. Canonico Allamano – V. Crea – capolinea.

TRATTA SUBURBANA: Intero percorso

RITORNO

Direzione V. De Amicis (Collegno):

capolinea in V. Crea (Grugliasco) - C. Canonico Allamano - V. Leonardo da Vinci – V. Battisti – C. F.lli Cervi – V. Pertti - P.zza 66 Martiri - V. Spanna - P.zza Marconi - V. Lupo - V.le Echirolles – V. Roma – V. Fiume (Collegno) - C.Francia – V. Manzoni– V. De Amicis – capolinea.

TRATTA SUBURBANA: Intero percorso

Lunghezza ANDATA: m. 8.121

Lunghezza RITORNO: m. 7.796

Lunghezza MEDIA: m. 7.959

TIPOLOGIA DI VEICOLO: BUS Urbano 12 metri di lunghezza (3 porte)





GRUPPO TORINESE TRASPORTI

05/11/2012

1 A03

PRONTUARIO CORSE SPECIALI BUS
COMPLESSO SCOLASTICO BAROCCHIO

NB: SERVIZI SOSPESI NEI GIORNI DI CHIUSURA SCUOLE

38

VIA FERMI (COLL.) - VIA CREA

Localita' lunedì - venerdì

Localita'										
via Fermi			7.27					8.32		
v.le Gramsci			7.34					8.39		
via Crea			7.50					8.55		

38

VIA CREA - VIA FERMI (COLL.)

Localita' lunedì mart - merc - giov - ven.

Localita'	lunedì				mart - merc - giov - ven.					
via Crea	13.10	14.05	16.10		13.10		14.05		14.05	
v.le Gramsci	13.24	14.19	16.24		13.24		14.19		14.19	
via Fermi	13.33	14.28	16.33		13.33		14.28		14.28	

38

VIA FERMI (COLL.) - VIA CREA

Localita' sabato

Localita'										
via Fermi			7.22		7.32		8.27			
v.le Gramsci			7.29		7.39		8.34			
via Crea			7.43		7.53		8.48			

38

VIA CREA - VIA FERMI (COLL.)

Localita' sabato

Localita'										
via Crea				12.15			13.10			
v.le Gramsci				12.28			13.24			
via Fermi				12.37			13.33			

REBUS

LINEA 38 SPECIALE SCUOLA

SPECIALE SCUOLA

via de Amicis (Collegno) - via Crea (Grugliasco)

Progr.	Fermata	Tipo	Nome Fermata	Comune	Tratta	Palina
1	5001	C1	M - FERMI CAP.	Collegno	Tratta Suburbana	N° 1 Star (0,70x1,00)
2	843	FM	CERVI	Collegno	Tratta Suburbana	N° 1 Star a bandiera (0,70x1,00)
3	842	FM	CERVI	Collegno	Tratta Suburbana	N° 1 Star a bandiera (0,70x1,00)
4	2699	FM	M - FERMI	Collegno	Tratta Suburbana	N° 1 Star a bandiera (0,70x1,00)
5	848	FM	FRANCIA	Collegno	Tratta Suburbana	N° 1 Star a bandiera (0,70x1,00)
6	429	FM	XX SETTEMBRE	Collegno	Tratta Suburbana	N° 1 Standard (0,70x1,00)
7	982	FM	FRANCIA	Collegno	Tratta Suburbana	N° 1 Star (0,70x1,00)
8	983	FM	BARACCA	Grugliasco	Tratta Suburbana	N° 1 Star (0,70x1,00)
9	1168	FM	TORINO	Grugliasco	Tratta Suburbana	N° 1 Star (0,70x1,00)
10	985	FM	66 MARTIRI	Grugliasco	Tratta Suburbana	N° 1 Standard (0,70x1,00)
11	987	FM	LA SALLE	Grugliasco	Tratta Suburbana	N° 1 Star (0,70x1,00)
12	2777	FM	CERVI	Grugliasco	Tratta Suburbana	N° 1 Star a bandiera (0,70x1,00)
13	981	FM	RIVALTA EST	Grugliasco	Tratta Suburbana	N° 1 Star (0,70x1,00)
14	988	FM	BATTISTI	Grugliasco	Tratta Suburbana	N° 1 Star (0,70x1,00)
15	1219	FM	LEONARDO DA VINCI NORD	Grugliasco	Tratta Suburbana	N° 1 Star a bandiera (0,70x1,00)
16	3473	FM	LEONARDO DA VINCI N.3	Grugliasco	Tratta Suburbana	N° 1 Star a bandiera (0,70x1,00)
17	679	FM	LEONARDO DA VINCI	Grugliasco	Tratta Suburbana	N° 1 Star (0,70x1,00)
18	682	FM	BERTONE	Grugliasco	Tratta Suburbana	N° 1 Star a bandiera (0,70x1,00)
19	694	FM	GERBIDO	Grugliasco	Tratta Suburbana	N° 1 Star (0,70x1,00)
20	696	FM	LICEO CURIE	Grugliasco	Tratta Suburbana	N° 1 Star (0,70x1,00)
21	698	FM	BAROCCHIO Ovest	Grugliasco	Tratta Suburbana	N° 1 Star (0,70x1,00)
22	2658	FM	BAROCCHIO Sud	Grugliasco	Tratta Suburbana	N° 1 Star (0,70x1,00)
23	5113	C2	BAROCCHIO CAP.	Grugliasco	Tratta Suburbana	N° 1 Star (0,70x1,00)
24	699	FM	BAROCCHIO Ovest	Grugliasco	Tratta Suburbana	N° 1 Star (0,70x1,00)
25	697	FM	LICEO CURIE	Grugliasco	Tratta Suburbana	N° 1 Star a bandiera (0,70x1,00)
26	695	FM	GERBIDO	Grugliasco	Tratta Suburbana	N° 2 Star a bandiera in sequenza (2x0,70x1,00)
27	683	FM	BERTONE	Grugliasco	Tratta Suburbana	N° 1 Star (0,70x1,00)
28	681	FM	ALLAMANO N.47	Grugliasco	Tratta Suburbana	N° 1 Star a bandiera (0,70x1,00)
29	680	FM	LEONARDO DA VINCI	Grugliasco	Tratta Suburbana	N° 1 Star a bandiera (0,70x1,00)
30	3472	FM	DA VINCI N.3	Grugliasco	Tratta Suburbana	N° 1 Star a bandiera (0,70x1,00)
31	2785	FM	LEONARDO DA VINCI NORD	Grugliasco	Tratta Suburbana	N° 1 Star a bandiera (0,70x1,00)
32	984	FM	BATTISTI	Grugliasco	Tratta Suburbana	N° 1 Star (0,70x1,00)
33	961	FM	RIVALTA EST	Grugliasco	Tratta Suburbana	N° 1 Star a bandiera (0,70x1,00)
34	2776	FM	CERVI	Grugliasco	Tratta Suburbana	N° 1 Star a bandiera (0,70x1,00)
35	2366	FM	LA SALLE	Grugliasco	Tratta Suburbana	N° 1 Star a bandiera (0,70x1,00)
36	986	FM	66 MARTIRI	Grugliasco	Tratta Suburbana	N° 1 Star (0,70x1,00)
37	1167	FM	TORINO	Grugliasco	Tratta Suburbana	N° 1 Star (0,70x1,00)
38	882	FM	BARACCA	Grugliasco	Tratta Suburbana	N° 1 Star a bandiera (0,70x1,00)
39	883	FM	FRANCIA	Collegno	Tratta Suburbana	N° 1 Star a bandiera (0,70x1,00)
40	268	FM	XX SETTEMBRE	Collegno	Tratta Suburbana	N° 1 Star a bandiera (0,70x1,00)
41	847	FM	MAGENTA	Collegno	Tratta Suburbana	N° 2 Star a bandiera in sequenza (2x0,70x1,00)

**Linea 38 Scolastica
Programma di Esercizio Annuale**

	Invernale			Chiusura Scuole			Chiusura Stabilimenti			Totale anno			
	Lunedì - Venerdì	Sabato	Festivo	Lunedì - Venerdì	Sabato	Festivo	Lunedì - Venerdì	Sabato	Festivo	Lunedì - Venerdì	Sabato	Festivo	Totale
Giorni di applicazione	175	33	-	-	-	-	-	-	-	175	33	-	208
Km/gg commerciali	39,63	39,96	-	-	-	-	-	-	-	39,63	39,96	-	
Km/anno commerciali	6.935,25	1.318,52	-	-	-	-	-	-	-	6.935,25	1.318,52	-	8.253,77



GRUPPO TORINESE TRASPORTI

**Pianificazione e Intermodalità
Programmazione Urbano**

LINEA 88

ANDATA

Direzione C. Allamano (Liceo Marie Curie):

capolinea in P.zza Cattaneo/C. Orbassano - C. Orbassano - P.zza Omero - V. Gaidano - V. Rubino - C. Salvemini - V. Crea - C. Canonico Allamano - C. Allamano "X° Liceo" – capolinea.

RITORNO

Direzione P.zza Cattaneo/C. Orbassano:

capolinea in C. Allamano "Liceo Marie Curie" - C. Canonico Allamano - V. Crea - C. Salvemini - V. Rubino - V. Gaidano - P.zza Omero - C. Orbassano - P.zza Cattaneo - inversione di marcia in P.zza Cattaneo - P.zza Cattaneo/C. Orbassano – capolinea.

Lunghezza ANDATA: m. 3.447

Lunghezza RITORNO: m. 3.474

Lunghezza MEDIA: m. 3.461

TIPOLOGIA DI VEICOLO: BUS Urbano 12 metri di lunghezza (3 porte)



STT GRUPPO TORINESE TRASPORTI		PRONTUARIO CORSE SPECIALI BUS									
05/11/2012		COMPLESSO SCOLASTICO BAROCCHIO									
1 A82		NB: SERVIZI SOSPESI NEI GIORNI DI CHIUSURA SCUOLE									
88		PIAZZA CATTANEO - LICEO CURIE									
Localita'		lunedì - venerdì									
Piazza Cattaneo		7.35				8.05					
C.so Salvemini		7.44				8.14					
Liceo Curie		7.50				8.20					
88		LICEO CURIE - PIAZZA CATTANEO									
Localita'		lunedì - venerdì									
Liceo Curie		13.10		13.25		13.40		13.55		14.15	
C.so Salvemini		13.16		13.31		13.46		14.01		14.21	
Piazza Cattaneo		13.25		13.40		13.55		14.10		14.30	
88		PIAZZA CATTANEO - LICEO CURIE									
Localita'		sabato									
Piazza Cattaneo				7.35				8.00			
C.so Salvemini				7.44				8.09			
Liceo Curie				7.50				8.15			
88		LICEO CURIE - PIAZZA CATTANEO									
Localita'		sabato									
Liceo Curie		12.10		12.35		13.10		13.35			
C.so Salvemini		12.16		12.41		13.16		13.41			
Piazza Cattaneo		12.25		12.50		13.25		13.50			

REBUS

LINEA 88 SPECIALE PERCORSO 1

SPECIALE SCUOLA

p.zza Cattaneo/c. Orbassano-c. Allamano X° Liceo

Progr.	Fermata	Tipo	Nome Fermata	Comune	Tratta	Palina
1	5102	C1	CATTANEO	TORINO	Tratta Urbana	N° 1 Star (0,70x1,00)
2	3427	FM	GAIDANO N. 8	TORINO	Tratta Urbana	N° 1 Standard (0,70x1,00)
3	1492	FM	SALVEMINI	TORINO	Tratta Urbana	N° 1 Standard (0,70x1,00)
4	1494	FM	SALVEMINI N.38	TORINO	Tratta Urbana	N° 2 Standard a 180° (2x0,70x1,00)
5	1495	FM	SALVEMINI Ovest	TORINO	Tratta Urbana	N° 1 Standard (0,70x1,00)
6	2657	FM	BAROCCHIO SUD	Grugliasco	Tratta Urbana	N° 1 Star (0,70x1,00)
7	699	FM	BAROCCHIO Ovest	Grugliasco	Tratta Urbana	N° 1 Star (0,70x1,00)
8	697	FM	LICEO CURIE	Grugliasco	Tratta Urbana	N° 1 Star a bandiera (0,70x1,00)
9	696	C2	LICEO CURIE	Grugliasco	Tratta Urbana	N° 1 Star (0,70x1,00)
10	698	FM	BAROCCHIO Ovest	Grugliasco	Tratta Urbana	N° 1 Star (0,70x1,00)
11	2658	FM	BAROCCHIO Sud	Grugliasco	Tratta Urbana	N° 1 Star (0,70x1,00)
12	1493	FM	SALVEMINI n.41	TORINO	Tratta Urbana	N° 2 Standard a 180° (2x0,70x1,00)
13	1491	FM	SALVEMINI	TORINO	Tratta Urbana	N° 1 Standard (0,70x1,00)
14	1648	FM	OMERO Ovest	TORINO	Tratta Urbana	N° 1 Standard (0,70x1,00)
15	2389	FM	OMERO Ovest	TORINO	Tratta Urbana	N° 2 Standard a 180° + N° 1 Stele (2x0,70x1,0)
16	308	FM	CATTANEO	TORINO	Tratta Urbana	N° 2 Standard a 180° + N° 1 Stele (2x0,70x1,0)

**Linea 88
Programma di Esercizio Annuale**

	Invernale			Chiusura Scuole			Chiusura Stabilimenti			Totale anno			
	Lunedì - Venerdì	Sabato	Festivo	Lunedì - Venerdì	Sabato	Festivo	Lunedì - Venerdì	Sabato	Festivo	Lunedì - Venerdì	Sabato	Festivo	Totale
Giorni di applicazione	175	33	-	-	-	-	-	-	-	175	33	-	208
Km/gg commerciali	24,26	20,79	-	-	-	-	-	-	-	24,26	20,79	-	
Km/anno commerciali	4.246,20	686,07	-	-	-	-	-	-	-	4.246,20	686,07	-	4.932,27



GRUPPO TORINESE TRASPORTI

**Pianificazione e Intermodalità
Programmazione Urbano**

LINEA 89

GESTIONE AUTOMOBILISTICA - FERIALE

ANDATA

Direzione V. Crea (Grugliasco):

capolinea in V. Moriondo (Rivalta) – P.zza Gerbidi – V. Gerbidi - V. Einaudi - V. Rivalta (Rivoli) - C. XXV Aprile - V. 1° Maggio - V.le Colli - C. Francia – C. Francia (Collegno) – V. Costa – V. Costa (Grugliasco) – V. Leon Tron – P.zza Giovanni XXIII - C. F.lli Cervi – V. Battisti – V. Leonardo da Vinci – C. Canonico Allamano – V. Crea – capolinea.

TRATTA SUBURBANA: Intero percorso

RITORNO

Direzione V. Moriondo (Rivalta):

capolinea in V. Crea (Grugliasco) – C. Allamano – V. Leonardo da Vinci – V. Battisti – C. F.lli Cervi – P.zza Giovanni XXIII – V. Leon Tron – V. Costa – V. Costa (Collegno) - C. Francia – C. Francia (Rivoli) – P.zza Martiri Della Libertà – P.zza Principe Eugenio - C. XXV Aprile - V. Rivalta – V. Einaudi (Rivalta) – V. San Massimo – V. Moriondo – capolinea.

TRATTA SUBURBANA: Intero percorso

Lunghezza ANDATA: m. 16.142

Lunghezza RITORNO: m. 15.977

Lunghezza MEDIA: m. 16.060

Lunghezza Percorso limitato Via Crea-Rivoli m.10.583

TIPOLOGIA DI VEICOLO: BUS Urbano 12 metri di lunghezza (3 porte)



GRUPPO TORINESE TRASPORTI

**Pianificazione e Intermodalità
Programmazione Urbano**

LINEA 89B

GESTIONE AUTOMOBILISTICA - FERIALE

ANDATA

Direzione V. Crea (Grugliasco):

capolinea in V. Portalupi (Collegno) – V. Torino–Pianezza(S.S.24) – V. Venaria - V.le Partigiani - V. Allegri - V. Sebusto - V. San Lorenzo - V. del Brucco - V. Tampellini - V. Martiri XXX Aprile - V. Alessandro di Collegno - V. Colombo - V. Alpignano - Rotonda di V. Parri - V. Alpignano - C. Kennedy - C. Togliatti - V. Fabbrichetta - V. Fabbrichetta (Grugliasco) - P.zza 1°Maggio - V. Don Caustico - V. Martin Luther King - V Galimberti - P.zza Papa Giovanni XXIII - C. F.lli Cervi - V. Battisti – V. Leonardo da Vinci - C. Canonico Allamano – V. Crea – capolinea.

TRATTA SUBURBANA: Intero percorso

RITORNO

Direzione V. Portalupi (Collegno):

capolinea in V. Crea (Grugliasco) – C. Canonico Allamano - V. Leonardo da Vinci – V. Battisti - C. F.lli Cervi - P.zza Papa Giovanni XXIII - V. Don Caustico - P.zza 1°Maggio - V. Fabbrichetta - V. Latina - V. Cefalonia (Collegno) - C. Francia - C. Togliatti - C. Kennedy - V. Di Vittorio - V. XXVII Marzo - V. Martiri XXX Aprile - V. Tampellini - V. del Brucco - V. San Lorenzo - V. Sebusto - V. Allegri - V. Pianezza– V. Portalupi – capolinea.

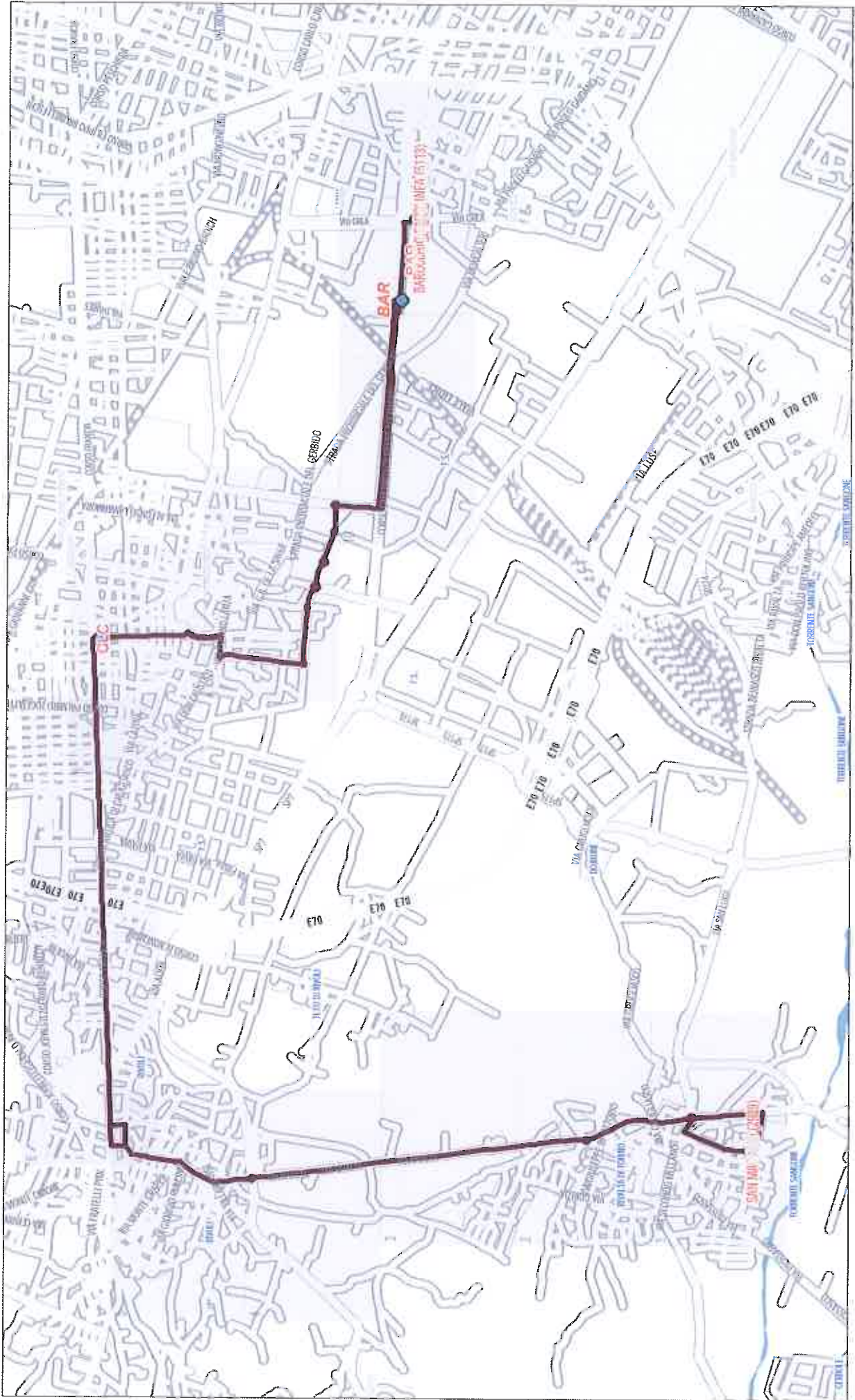
TRATTA SUBURBANA: Intero percorso

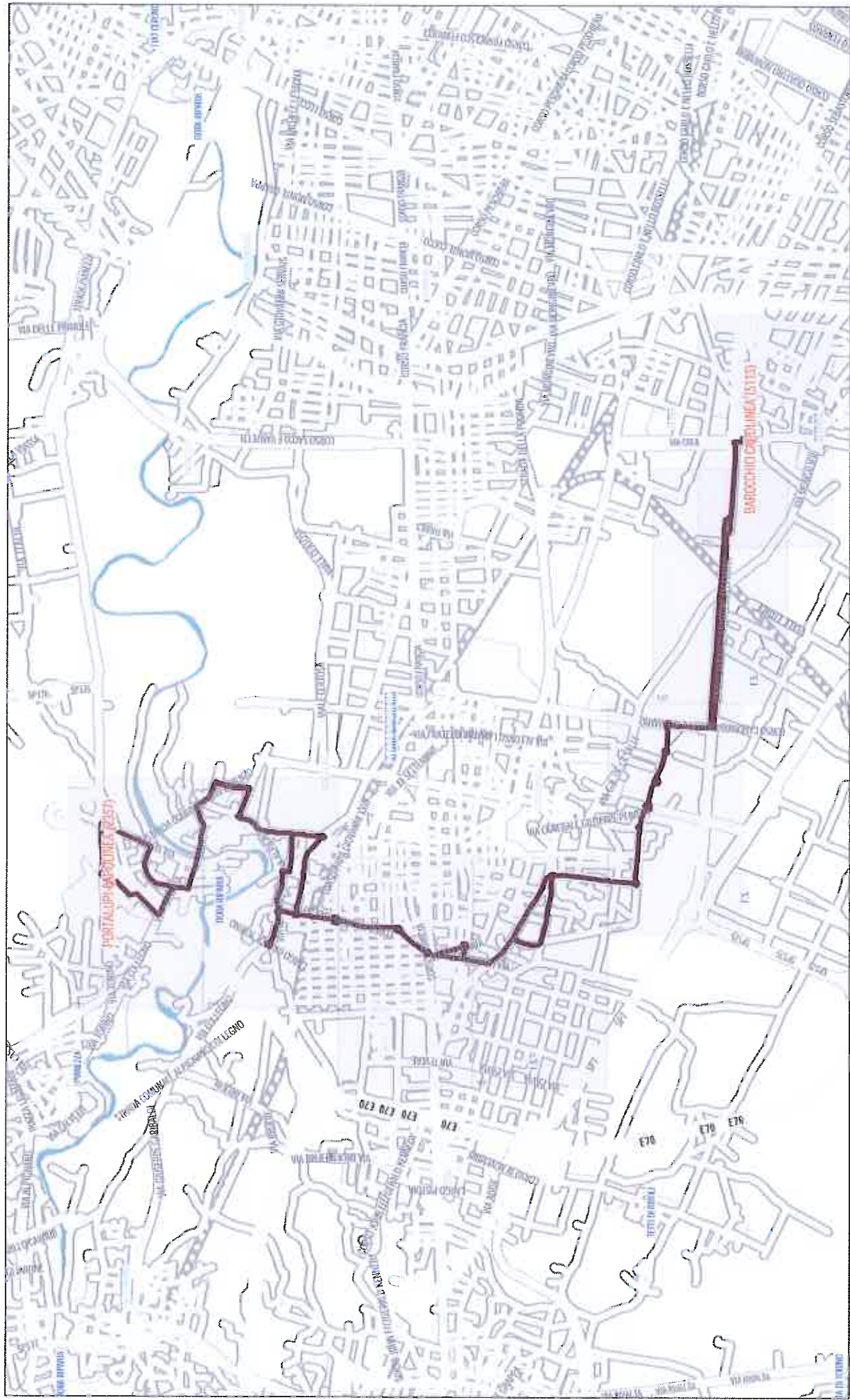
Lunghezza ANDATA: m. 12.656

Lunghezza RITORNO: m. 11.460

Lunghezza MEDIA: m. 12.058

TIPOLOGIA DI VEICOLO: BUS Urbano 12 metri di lunghezza (3 porte)







05/11/2012

A03

**PRONTUARIO CORSE SPECIALI BUS
COMPLESSO SCOLASTICO BAROCCHIO**

NB: SERVIZI SOSPESI NEI GIORNI DI CHIUSURA SCUOLE

89-89b

RIVALTA - VIA CREA

Localita'

dal lunedì al venerdì

	89B	89							
Rivalta	-	7.05							
Rivoli	-	7.22							
Via Portalupi	7.13	-							
Via Costa/C.Fran.	-	7.40							
Via Fabbr./C.Fran		-							
Via Crea	7.51	7.55							

89-89b

VIA CREA - RIVALTA

Localita'

lunedì

	89	89B	89	89B	89	89	89B		
Via Crea	12.05	13.08	13.10	14.05	14.10	16.10	16.10		
Via Fabbr./C.Fran									
Via Costa/C.Fran.	12.20	13.23	13.25	14.20	14.25	16.25	16.25		
Via Portalupi		13.40		14.35	-	-	16.40		
Rivoli	12.35	-	13.40	-	14.40	16.40			
Rivalta	12.50	-	13.55	-	14.55	16.55			

89-89b

VIA CREA - RIVALTA

Localita'

martedì - mercoledì - giovedì - venerdì

	89	89B	89	89B	89	89B	89	89	
Via Crea	12.05	13.08	13.10	13.15	14.05	14.05	14.15		
Via Fabbr./C.Fran									
Via Costa/C.Fran.	12.20	13.23	13.25	13.30	14.20	14.20	14.30		
Via Portalupi		13.40		-	14.35	-	-		
Rivoli	12.35	-	13.40	13.45	-	14.35	14.45		
Rivalta	12.50	-	13.55	-	-	14.50	15.00		



GRUPPO TORINENSE TRASPORTI

17/12/2011

A92

**PRONTUARIO CORSE SPECIALI BUS
COMPLESSO SCOLASTICO BAROCCHIO**

NB: SERVIZI SOSPESI NEI GIORNI DI CHIUSURA SCUOLE

89-89b

RIVALTA - VIA CREA

Localita'

sabato

	89B	89						
Rivalta	-	7.05						
Rivoli	-	7.22						
Via Portalupi	7.13	-						
Via Costa/C.Fran.	-	7.40						
Via Fabbr./C.Fran.								
Via Crea	7.51	7.55						

89-89b

VIA CREA - RIVALTA

Localita'

sabato

	89B	89	89B					
Via Crea	13.10	13.15	13.25					
Via Fabbr./C.Fran.								
Via Costa/C.Fran.	13.25	13.30	13.40					
Via Portalupi	13.40	-	13.55					
Rivoli	-	13.45						
Rivalta	-	13.50						

REBUS

LINEA 89 SPECIALE SPECIALE via Moriondo (Rivalta) - via Crea(Grugliasco) dal 08-05-2012

Progr.	Fermata	Tipo	Nome Fermata	Comune	Tratta	Palina
1	2939	C1	SAN MASSIMO	Rivalta di Torino	Tratta Suburbana	N° 1 Star a bandiera (0,70x1,00)
2	2940	FM	VIF	Rivalta di Torino	Tratta Suburbana	N° 1 Star (0,70x1,00)
3	5114	FM	BENEVELLO	Rivalta di Torino	Tratta Suburbana	N° 1 Star a bandiera (0,70x1,00)
4	5115	FM	DANTE ALIGHIERI	Rivalta di Torino	Tratta Suburbana	N° 1 Star (0,70x1,00)
5	5116	FM	RIVOLI	Rivalta di Torino	Tratta Suburbana	N° 1 Star (0,70x1,00)
6	5117	FM	OSPEDALE RIVOLI	Rivoli (p Torino)	Tratta Suburbana	N° 1 Palina Vecchia (Indicatore Singolo) (0,70x1,00)
7	2826	FM	CAVALLERO	Rivoli (p Torino)	Tratta Suburbana	N° 1 Star a bandiera (0,70x1,00)
8	2825	FM	SAN LUGI	Rivoli (p Torino)	Tratta Suburbana	N° 1 Star (0,70x1,00)
9	2824	FM	C.L.N.	Rivoli (p Torino)	Tratta Suburbana	N° 1 Star (0,70x1,00)
10	1862	FM	DON MURIALDO	Rivoli (p Torino)	Tratta Suburbana	N° 1 Star a bandiera (0,70x1,00)
11	978	FM	CIMITERO	Rivoli (p Torino)	Tratta Suburbana	N° 1 Star (0,70x1,00)
12	976	FM	S.PAOLO	Rivoli (p Torino)	Tratta Suburbana	N° 1 Star a bandiera (0,70x1,00)
13	651	FM	MACARIO	Rivoli (p Torino)	Tratta Suburbana	N° 2 Star a bandiera in sequenza (2x0,70x1,00)
14	653	FM	IV NOVEMBRE	Rivoli (p Torino)	Tratta Suburbana	N° 2 Star a bandiera in sequenza (2x0,70x1,00)
15	655	FM	TAGLIAMENTO	Rivoli (p Torino)	Tratta Suburbana	N° 2 Star a bandiera in sequenza (2x0,70x1,00)
16	657	FM	TEVERE	Rivoli (p Torino)	Tratta Suburbana	N° 2 Star a bandiera in sequenza (2x0,70x1,00)
17	658	FM	TEVERE	Rivoli (p Torino)	Tratta Suburbana	N° 2 Star in sequenza (2x0,70x1,00)
18	650	FM	SCALENGHE	Rivoli (p Torino)	Tratta Suburbana	N° 1 Star a bandiera (0,70x1,00)
19	659	FM	NOVALESA	Collegno	Tratta Suburbana	N° 1 Star a bandiera (0,70x1,00)
20	974	FM	TOGLIATTI	Collegno	Tratta Suburbana	N° 1 Star a bandiera (0,70x1,00)
21	973	FM	PROVANA	Collegno	Tratta Suburbana	N° 1 Star a bandiera (0,70x1,00)
22	3483	FM	FRANCIA	Collegno	Tratta Suburbana	N° 1 Star a bandiera (0,70x1,00)
23	3481	FM	LATINA	Grugliasco	Tratta Suburbana	N° 1 Star a bandiera (0,70x1,00)
24	3479	FM	COSTA N.3	Grugliasco	Tratta Suburbana	N° 1 Star (0,70x1,00)
25	2652	FM	GOITO	Grugliasco	Tratta Suburbana	N° 2 Star a bandiera in sequenza (2x0,70x1,00)
26	1972	FM	GIOVANNI XXIII	Grugliasco	Tratta Suburbana	N° 2 Star a bandiera in sequenza (2x0,70x1,00)
27	669	FM	MICHIARDI	Grugliasco	Tratta Suburbana	N° 1 Palina Vecchia (Indicatore Singolo) (0,70x1,00)
28	671	FM	OLEVANO	Grugliasco	Tratta Suburbana	N° 1 Star (0,70x1,00)
29	3507	FM	CERVI N.87	Grugliasco	Tratta Suburbana	N° 1 Star (0,70x1,00)
30	2775	FM	PEROTTI	Grugliasco	Tratta Suburbana	N° 1 Star (0,70x1,00)
31	981	FM	RIVALTA EST	Grugliasco	Tratta Suburbana	N° 1 Star (0,70x1,00)
32	988	FM	BATTISTI	Grugliasco	Tratta Suburbana	N° 1 Star (0,70x1,00)
33	1219	FM	LEONARDO DA VINCI NORD	Grugliasco	Tratta Suburbana	N° 1 Star a bandiera (0,70x1,00)
34	3473	FM	LEONARDO DA VINCI N.3	Grugliasco	Tratta Suburbana	N° 1 Star a bandiera (0,70x1,00)
35	679	FM	LEONARDO DA VINCI	Grugliasco	Tratta Suburbana	N° 1 Star (0,70x1,00)
36	682	FM	BERTONE	Grugliasco	Tratta Suburbana	N° 1 Star a bandiera (0,70x1,00)
37	694	FM	GERBIDO	Grugliasco	Tratta Suburbana	N° 1 Star (0,70x1,00)
38	696	FM	LICEO CURIE	Grugliasco	Tratta Suburbana	N° 1 Star (0,70x1,00)
39	698	FM	BAROCCHIO Ovest	Grugliasco	Tratta Suburbana	N° 1 Star (0,70x1,00)
40	2658	FM	BAROCCHIO Sud	Grugliasco	Tratta Suburbana	N° 1 Star (0,70x1,00)
41	5113	C2	BAROCCHIO CAP.	Grugliasco	Tratta Suburbana	N° 1 Star (0,70x1,00)
42	699	FM	BAROCCHIO Ovest	Grugliasco	Tratta Suburbana	N° 1 Star (0,70x1,00)
43	697	FM	LICEO CURIE	Grugliasco	Tratta Suburbana	N° 1 Star a bandiera (0,70x1,00)
44	695	FM	GERBIDO	Grugliasco	Tratta Suburbana	N° 2 Star a bandiera in sequenza (2x0,70x1,00)
45	683	FM	BERTONE	Grugliasco	Tratta Suburbana	N° 1 Star (0,70x1,00)
46	681	FM	ALLAMANO N.47	Grugliasco	Tratta Suburbana	N° 1 Star a bandiera (0,70x1,00)
47	680	FM	LEONARDO DA VINCI	Grugliasco	Tratta Suburbana	N° 1 Star a bandiera (0,70x1,00)
48	3472	FM	DA VINCI N.3	Grugliasco	Tratta Suburbana	N° 1 Star a bandiera (0,70x1,00)
49	2785	FM	LEONARDO DA VINCI NORD	Grugliasco	Tratta Suburbana	N° 1 Star a bandiera (0,70x1,00)
50	984	FM	BATTISTI	Grugliasco	Tratta Suburbana	N° 1 Star (0,70x1,00)
51	961	FM	RIVALTA EST	Grugliasco	Tratta Suburbana	N° 1 Star a bandiera (0,70x1,00)
52	2774	FM	PEROTTI	Grugliasco	Tratta Suburbana	N° 1 Star a bandiera (0,70x1,00)
53	3506	FM	CERVI N.87	Grugliasco	Tratta Suburbana	N° 1 Star a bandiera (0,70x1,00)
54	672	FM	OLEVANO	Grugliasco	Tratta Suburbana	N° 1 Star (0,70x1,00)
55	2569	FM	GIOVANNI XXIII	Grugliasco	Tratta Suburbana	N° 1 Star (0,70x1,00)
56	3478	FM	COSTA N.8	Grugliasco	Tratta Suburbana	N° 1 Star (0,70x1,00)
56	1971	FM	GOITO	Grugliasco	Tratta Suburbana	N° 2 Star a bandiera in sequenza (2x0,70x1,00)
58	3480	FM	LATINA	Grugliasco	Tratta Suburbana	N° 1 Star (0,70x1,00)

REBUS

LINEA

89

SPECIALE

SPECIALE

via Moriondo (Rivalta) - via Crea(Grugliasco) dal 08-05-2012

Progr.	Fermata	Tipo	Nome Fermata	Comune	Tratta	Palina
59	3482	FM	FRANCIA	Collegno	Tratta Suburbana	N° 1 Star a bandiera (0,70x1,00)
60	972	FM	PROVANA	Collegno	Tratta Suburbana	N° 2 Star a bandiera in sequenza (2x0,70x1,00)
61	3493	FM	TOGLIATTI	Collegno	Tratta Suburbana	N° 1 Star (0,70x1,00)
62	660	FM	NOVALESA	Collegno	Tratta Suburbana	N° 2 Star a bandiera in sequenza (2x0,70x1,00)
63	658	FM	TEVERE	Rivoli (p Torino)	Tratta Suburbana	N° 2 Star in sequenza (2x0,70x1,00)
64	656	FM	TAGLIAMENTO	Rivoli (p Torino)	Tratta Suburbana	N° 2 Star a bandiera in sequenza (2x0,70x1,00)
65	654	FM	IV NOVEMBRE	Rivoli (p Torino)	Tratta Suburbana	N° 1 Star a bandiera (0,70x1,00)
66	652	FM	MACARIO	Rivoli (p Torino)	Tratta Suburbana	N° 2 Star a bandiera in sequenza (2x0,70x1,00)
67	975	FM	SAN PAOLO	Rivoli (p Torino)	Tratta Suburbana	N° 2 Star a bandiera in sequenza (2x0,70x1,00)
68	977	FM	CIMITERO	Rivoli (p Torino)	Tratta Suburbana	N° 1 Star (0,70x1,00)
69	980	FM	FRANCIA	Rivoli (p Torino)	Tratta Suburbana	N° 1 Star (0,70x1,00)
70	2796	FM	C.L.N.	Rivoli (p Torino)	Tratta Suburbana	N° 1 Star a bandiera (0,70x1,00)
71	2797	FM	SAN LUIGI	Rivoli (p Torino)	Tratta Suburbana	N° 1 Palina Vecchia (Indicatore Singolo) (0,70x
72	2798	FM	CAVALLERO	Rivoli (p Torino)	Tratta Suburbana	N° 1 Star a bandiera (0,70x1,00)
73	5118	FM	OSPEDALE RIVOLI	Rivoli (p Torino)	Tratta Suburbana	N° 1 Star (0,70x1,00)
74	5119	FM	RIVOLI	Rivalta di Torino	Tratta Suburbana	N° 1 Star (0,70x1,00)
75	5120	FM	ALLENDE	Rivalta di Torino	Tratta Suburbana	N° 1 Star (0,70x1,00)
76	5121	FM	BENEVELLO	Rivalta di Torino	Tratta Suburbana	N° 1 Star (0,70x1,00)
77	5122	FM	SAN FRANCESCO	Rivalta di Torino	Tratta Suburbana	N° 1 Star a bandiera (0,70x1,00)

REBUS

LINEA

89B SPECIALE

SPECIALE

v.Portalupi (Collegno) - v.Crea (Grugliasco)

Progr.	Fermata	Tipo	Nome Fermata	Comune	Tratta	Palina
1	2357	C1	PORTALUPI CAP.	Collegno	Tratta Suburbana	N° 1 Star (0,70x1,00)
2	2346	FM	VENARIA	Collegno	Tratta Suburbana	N° 1 Star (0,70x1,00)
3	833	FM	DELLA CROCE	Collegno	Tratta Suburbana	N° 1 Star (0,70x1,00)
4	2347	FM	PARTIGIANI	Collegno	Tratta Suburbana	N° 1 Star (0,70x1,00)
5	2349	FM	ALLEGRI	Collegno	Tratta Suburbana	N° 2 Star in sequenza (2x0,70x1,00)
6	2350	FM	DORA RIPARIA	Collegno	Tratta Suburbana	N° 2 Star in sequenza (2x0,70x1,00)
7	2352	FM	SEBUSTO	Collegno	Tratta Suburbana	N° 1 Star (0,70x1,00)
8	2354	FM	CIMITERO COLLEGNO	Collegno	Tratta Suburbana	N° 1 Star a bandiera (0,70x1,00)
9	835	FM	TAMPELLINI	Collegno	Tratta Suburbana	N° 1 Star (0,70x1,00)
10	3498	FM	CERTOSA	Collegno	Tratta Suburbana	N° 1 Star (0,70x1,00)
11	2979	FM	COLLEGNO	Collegno	Tratta Suburbana	N° 1 Star a bandiera (0,70x1,00)
12	831	FM	COLOMBO	Collegno	Tratta Suburbana	N° 1 Star a bandiera (0,70x1,00)
13	989	FM	ANTICA DI RIVOLI	Collegno	Tratta Suburbana	N° 1 Star a bandiera (0,70x1,00)
14	827	FM	CHE GUEVARA	Collegno	Tratta Suburbana	N° 1 Star a bandiera (0,70x1,00)
15	2359	FM	GIOVANNI XXIII	Collegno	Tratta Suburbana	N° 1 Star a bandiera (0,70x1,00)
16	2361	FM	DONIZETTI	Collegno	Tratta Suburbana	N° 1 Star (0,70x1,00)
17	2363	FM	FRANCIA NORD	Collegno	Tratta Suburbana	N° 1 Star (0,70x1,00)
18	661	FM	FABBRICETTA	Collegno	Tratta Suburbana	N° 1 Palina Vecchia (Indicatore Singolo) (0,70x1,00)
19	664	FM	I°MAGGIO	Grugliasco	Tratta Suburbana	N° 1 Star (0,70x1,00)
20	641	FM	DON CAUSTICO	Grugliasco	Tratta Suburbana	N° 1 Star a bandiera (0,70x1,00)
21	2638	FM	M. L. KING	Grugliasco	Tratta Suburbana	
22	2639	FM	CROSETTO	Grugliasco	Tratta Suburbana	N° 1 Star a bandiera (0,70x1,00)
23	669	FM	MICHIARDI	Grugliasco	Tratta Suburbana	N° 1 Palina Vecchia (Indicatore Singolo) (0,70x1,00)
24	671	FM	OLEVANO	Grugliasco	Tratta Suburbana	N° 1 Star (0,70x1,00)
25	3507	FM	CERVI N.87	Grugliasco	Tratta Suburbana	N° 1 Star (0,70x1,00)
26	2775	FM	PEROTTI	Grugliasco	Tratta Suburbana	N° 1 Star (0,70x1,00)
27	981	FM	RIVALTA EST	Grugliasco	Tratta Suburbana	N° 1 Star (0,70x1,00)
28	988	FM	BATTISTI	Grugliasco	Tratta Suburbana	N° 1 Star (0,70x1,00)
29	1219	FM	LEONARDO DA VINCI NORD	Grugliasco	Tratta Suburbana	N° 1 Star a bandiera (0,70x1,00)
30	3473	FM	LEONARDO DA VINCI N.3	Grugliasco	Tratta Suburbana	N° 1 Star a bandiera (0,70x1,00)
31	679	FM	LEONARDO DA VINCI	Grugliasco	Tratta Suburbana	N° 1 Star (0,70x1,00)
32	682	FM	BERTONE	Grugliasco	Tratta Suburbana	N° 1 Star a bandiera (0,70x1,00)
33	694	FM	GERBIDO	Grugliasco	Tratta Suburbana	N° 1 Star (0,70x1,00)
34	696	FM	LICEO CURIE	Grugliasco	Tratta Suburbana	N° 1 Star (0,70x1,00)
35	698	FM	BAROCCHIO Ovest	Grugliasco	Tratta Suburbana	N° 1 Star (0,70x1,00)
36	2658	FM	BAROCCHIO Sud	Grugliasco	Tratta Suburbana	N° 1 Star (0,70x1,00)
37	5113	C2	BAROCCHIO CAP.	Grugliasco	Tratta Suburbana	N° 1 Star (0,70x1,00)
38	699	FM	BAROCCHIO Ovest	Grugliasco	Tratta Suburbana	N° 1 Star (0,70x1,00)
39	697	FM	LICEO CURIE	Grugliasco	Tratta Suburbana	N° 1 Star a bandiera (0,70x1,00)
40	695	FM	GERBIDO	Grugliasco	Tratta Suburbana	N° 2 Star a bandiera in sequenza (2x0,70x1,00)
41	683	FM	BERTONE	Grugliasco	Tratta Suburbana	N° 1 Star (0,70x1,00)
42	681	FM	ALLAMANO N.47	Grugliasco	Tratta Suburbana	N° 1 Star a bandiera (0,70x1,00)
43	680	FM	LEONARDO DA VINCI	Grugliasco	Tratta Suburbana	N° 1 Star a bandiera (0,70x1,00)
44	3472	FM	DA VINCI N.3	Grugliasco	Tratta Suburbana	N° 1 Star a bandiera (0,70x1,00)
45	2785	FM	LEONARDO DA VINCI NORD	Grugliasco	Tratta Suburbana	N° 1 Star a bandiera (0,70x1,00)
46	984	FM	BATTISTI	Grugliasco	Tratta Suburbana	N° 1 Star (0,70x1,00)
47	961	FM	RIVALTA EST	Grugliasco	Tratta Suburbana	N° 1 Star a bandiera (0,70x1,00)
48	2774	FM	PEROTTI	Grugliasco	Tratta Suburbana	N° 1 Star a bandiera (0,70x1,00)
49	3506	FM	CERVI N.87	Grugliasco	Tratta Suburbana	N° 1 Star a bandiera (0,70x1,00)
50	672	FM	OLEVANO	Grugliasco	Tratta Suburbana	N° 1 Star (0,70x1,00)
51	2569	FM	GIOVANNI XXIII	Grugliasco	Tratta Suburbana	N° 1 Star (0,70x1,00)
52	668	FM	DI NANNI	Grugliasco	Tratta Suburbana	N° 1 Star a bandiera (0,70x1,00)
53	666	FM	MARTIN LUTHER KING	Grugliasco	Tratta Suburbana	N° 1 Star (0,70x1,00)
54	663	FM	I°MAGGIO	Grugliasco	Tratta Suburbana	N° 1 Star (0,70x1,00)
55	662	FM	CEFALONIA	Collegno	Tratta Suburbana	N° 1 Star (0,70x1,00)
56	2364	FM	FRANCIA NORD	Collegno	Tratta Suburbana	N° 1 Star a bandiera (0,70x1,00)
57	2362	FM	DONIZETTI	Collegno	Tratta Suburbana	N° 1 Star a bandiera (0,70x1,00)
58	2360	FM	GIOVANNI XXIII	Collegno	Tratta Suburbana	N° 2 Star a bandiera in sequenza (2x0,70x1,00)

REBUS

LINEA

89B SPECIALE

SPECIALE

v.Portalupi (Collegno) - v.Crea (Grugliasco)

Progr.	Fermata	Tipo	Nome Fermata	Comune	Tratta	Palina
59	826	FM	CHE GUEVARA	Collegno	Tratta Suburbana	N° 1 Star (0,70x1,00)
60	828	FM	COLOMBO	Collegno	Tratta Suburbana	N° 1 Star a bandiera (0,70x1,00)
61	830	FM	MARTIRI XXX APRILE	Collegno	Tratta Suburbana	N° 1 Star a bandiera (0,70x1,00)
62	832	FM	COLLEGNO	Collegno	Tratta Suburbana	N° 1 Star (0,70x1,00)
63	834	FM	TAMPELLINI	Collegno	Tratta Suburbana	N° 1 Star (0,70x1,00)
64	2355	FM	CIMITERO COLLEGNO	Collegno	Tratta Suburbana	N° 1 Star a bandiera (0,70x1,00)
65	2353	FM	SEBUSTO	Collegno	Tratta Suburbana	N° 1 Star (0,70x1,00)
66	2351	FM	DORA RIPARIA	Collegno	Tratta Suburbana	N° 1 Star (0,70x1,00)
67	2345	FM	ALLEGRI	Collegno	Tratta Suburbana	N° 1 Star (0,70x1,00)
68	2696	FM	PIANEZZA	Collegno	Tratta Suburbana	N° 1 Star (0,70x1,00)
69	2656	FM	GREGORIO MAGNO	Collegno	Tratta Suburbana	N° 1 Palina Vecchia (Indicatore Singolo) (0,70x

Linea 89 - 89B
Programma di Esercizio Annuale

	Invernale					Chiusura Scuole					Chiusura Stabilimenti					Totale anno				
	Lunedì - Venerdì	Lunedì	Martedì-Venerdì	Sabato	Festivo	Lunedì - Venerdì	Sabato	Festivo	Festivo	Lunedì - Venerdì	Sabato	Festivo	Lunedì - Venerdì	Sabato	Festivo	Lunedì	Martedì-Venerdì	Sabato	Festivo	Totale
Giorni di applicazione	175	35	140	33	-	-	-	-	-	-	-	-	-	-	175	35	140	33	-	208
Km/ogg commerciali	115,63	11,46	10,58	67,70	-	-	-	-	-	-	-	-	-	-	115,63	11,46	10,58	67,70	-	
Km/anno commerciali	20.234,55	401,10	1.481,62	2.233,94	-	-	-	-	-	-	-	-	-	-	20.234,55	401,10	1.481,62	2.233,94	-	24.351,21



GRUPPO TORINESE TRASPORTI

**Pianificazione e Intermodalità
Programmazione Urbano**

LINEA 94

ANDATA

Direzione V. Biscaretti:

capolinea in P.zza Statuto - C. Inghilterra – V. Duchessa Jolanda – V. Principe d' Acaja – V. Falcone – V. Borsellino - V. Pier Carlo Boggio - V. F.lli Bandiera - V. Monginevro - P.zza Sabotino - C. Peschiera - C. Racconigi - P.zza Robilant - C. Racconigi - P.zza Marmolada - C. Racconigi - L.go Tirreno - V. Tripoli - P.zza Santa Rita - C. Orbassano - P.zza Pitagora - C. Orbassano - P.zza Omero - C. Orbassano - P.zza Cattaneo - C.so Tazzoli - C.so Agnelli - P.le Caio Mario - C.so Settembrini - Via La Manta - Via Anselmetti - Via Plava - Via Faccioli - Via Biscaretti - C.so Unione Sovietica - P.le Caio Mario - C.so Unione Sovietica – Via Biscaretti – capolinea.

RITORNO

Direzione P.zza Statuto

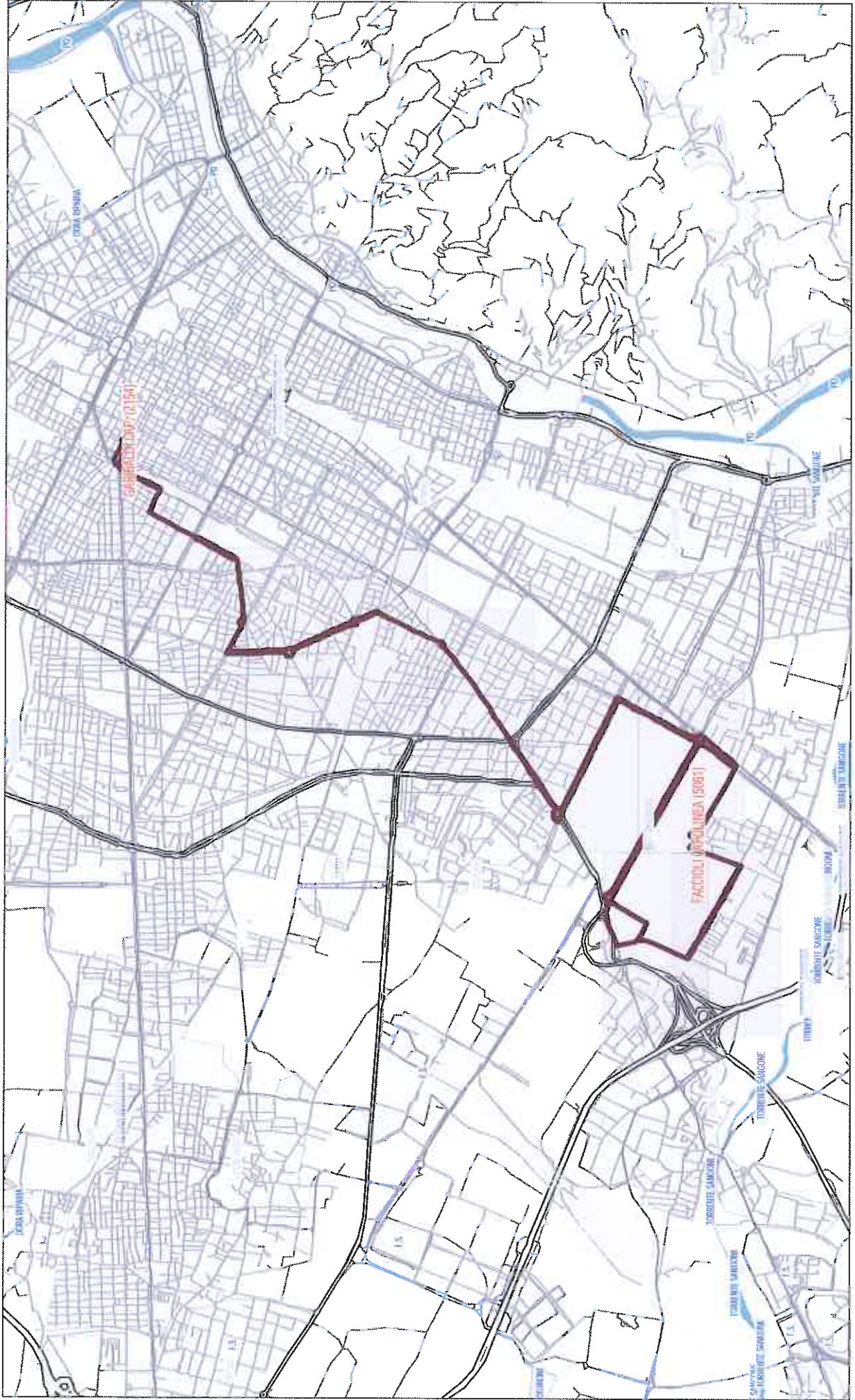
capolinea in Via Biscaretti - Via Faccioli - Via Plava - Via Anselmetti - C.so Orbassano - C.so Settembrini - P.le Caio Mario - C.so Agnelli - C.so Tazzoli - P.zza Cattaneo - C. Orbassano - P.zza Omero - C. Orbassano - P.zza Pitagora - C. Orbassano - P.zza Santa Rita - V. Tripoli - L.go Tirreno - C. Racconigi - P.zza Marmolada - C. Racconigi - P.zza Robilant - C. Racconigi - C. Peschiera - P.zza Sabotino - V. Monginevro - V. F.lli Bandiera - V. Pier Carlo Boggio – V. Borsellino – V. Falcone - V. Principi D'Acaja - V. Duchessa Jolanda - C. Inghilterra – P.zza Statuto – capolinea.

Lunghezza ANDATA: *m. 17.709*

Lunghezza RITORNO: *m. 14.503*

Lunghezza MEDIA: *m. 16.106*

TIPOLOGIA DI VEICOLO: *BUS Urbano/Suburbano 12 metri di lunghezza (2/3 porte).*





28/03/2011

A01

PRONTUARIO CORSE SPECIALI BUS

ENTRATA-USCITA FIAT MIRAFIORI

NB: SERVIZI SOSPESI NEI GIORNI DI CHIUSURA STABILIMENTI

94

P.ZA STATUTO - FIAT MIRAFIORI

Località

lunedì - venerdì

P.ZA STATUTO CAP.	5.00			12.55			21.00	
P.ZA ROBILANT	5.15			13.12			21.15	
P.ZA CATTANEO	5.31			13.30			21.31	
C.SO TRAIANO	5.34			13.33			21.34	
SETTEMBRINI (C.20)	5.38			13.38			21.38	
V.BISCARETTI/V.BUR.	5.44			13.44			21.44	
FACCIOLI CAP.	5.46			13.47			21.46	

94

FIAT MIRAFIORI - P.ZA STATUTO

Località'

lunedì - venerdì

sabato

FACCIOLI CAP.	6.10			14.10		22.10		6.10
SETTEMBRINI (C.20)	6.16			14.17		22.16		6.16
C.SO TRAIANO	6.21			14.22		22.21		6.21
P.ZA CATTANEO	6.25			14.27		22.25		6.25
P.ZA ROBILANT	6.45			14.50		22.45		6.45
P.ZA STATUTO CAP.	6.56			15.03		22.56		6.56

REBUS

LINEA 94 SPECIALE STABILIMENTO

SPECIALE STABILIMENTO

p.zza Statuto - via Biscaretti

Progr.	Fermata	Tipo	Nome Fermata	Comune	Tratta	Palina
1	2154	C1	STATUTO CAP.	TORINO	Tratta Urbana	N° 1 Standard (0,70x1,00)
2	466	FM	STATUTO	TORINO	Tratta Urbana	N° 1 Standard (0,70x1,00)
3	1560	FM	SOMIS	TORINO	Tratta Urbana	N° 1 Star (0,70x1,00)
4	3350	FM	BEAUMONT	TORINO	Tratta Urbana	N° 1 Standard (0,70x1,00)
5	5053	FM	VITTORIO EMANUELE	TORINO	Tratta Urbana	N° 1 Palina Vecchia (Indicatore Singolo) (0,70x1,00)
6	553	FM	FERRUCCI	TORINO	Tratta Urbana	N° 1 Stele
7	551	FM	GERMANASCA	TORINO	Tratta Urbana	N° 1 Standard (0,70x1,00)
8	550	FM	SABOTINO Est	TORINO	Tratta Urbana	N° 1 Standard (0,70x1,00)
9	2391	FM	SABOTINO Ovest	TORINO	Tratta Urbana	N° 1 Standard (0,70x1,00)
10	1515	FM	MONGINEVRO	TORINO	Tratta Urbana	N° 1 Standard (0,70x1,00)
11	1513	FM	ROBILANT	TORINO	Tratta Urbana	N° 1 Standard (0,70x1,00)
12	1512	FM	ROBILANT Sud	TORINO	Tratta Urbana	N° 1 Standard + Stele (0,70x1,00)
13	1510	FM	RIVALTA	TORINO	Tratta Urbana	N° 1 Standard + Stele (0,70x1,00)
14	1508	FM	MARMOLADA Nord	TORINO	Tratta Urbana	N° 1 Standard + Stele (0,70x1,00)
15	1506	FM	MARMOLADA Sud	TORINO	Tratta Urbana	N° 1 Standard (0,70x1,00)
16	1503	FM	TIRRENO	TORINO	Tratta Urbana	N° 1 Standard (0,70x1,00)
17	1501	FM	CAPRERA	TORINO	Tratta Urbana	N° 1 Standard (0,70x1,00)
18	1499	FM	SANTA RITA Nord	TORINO	Tratta Urbana	N° 1 Standard (0,70x1,00)
19	318	FM	SANTA RITA Sud	TORINO	Tratta Urbana	N° 1 Standard + Stele (0,70x1,00)
20	316	FM	FILADELFIA	TORINO	Tratta Urbana	N° 1 Standard + Stele (0,70x1,00)
21	314	FM	BOSTON	TORINO	Tratta Urbana	N° 1 Standard (0,70x1,00)
22	312	FM	PITAGORA	TORINO	Tratta Urbana	N° 2 Standard a 180° (2x0,70x1,00)
23	310	FM	OMERO	TORINO	Tratta Urbana	N° 2 Standard a 180° (2x0,70x1,00)
24	2389	FM	OMERO Ovest	TORINO	Tratta Urbana	N° 2 Standard a 180° + N° 1 Stele (2x0,70x1,00)
25	308	FM	CATTANEO	TORINO	Tratta Urbana	N° 2 Standard a 180° + N° 1 Stele (2x0,70x1,00)
26	1005	FM	CATTANEO EST	TORINO	Tratta Urbana	N° 1 Standard + Stele (0,70x1,00)
27	1007	FM	POMA	TORINO	Tratta Urbana	N° 1 Standard (0,70x1,00)
28	1009	FM	SIRACUSA	TORINO	Tratta Urbana	N° 1 Standard + Stele (0,70x1,00)
29	142	FM	TAZZOLI C.2	TORINO	Tratta Urbana	N° 2 Standard a 180° (2x0,70x1,00)
30	144	FM	D'ARBOREA	TORINO	Tratta Urbana	N° 2 Standard a 180° (2x0,70x1,00)
31	5074	FM	AGNELLI	TORINO	Tratta Urbana	N° 1 Star a bandiera (0,70x1,00)
32	146	FM	AGNELLI C.3	TORINO	Tratta Urbana	N° 2 Standard a 180° (2x0,70x1,00)
33	1011	FM	TRAIANO	TORINO	Tratta Urbana	N° 2 Standard a 180° (2x0,70x1,00)
34	1012	FM	CAIO MARIO NORD	TORINO	Tratta Urbana	N° 1 Standard + Stele (0,70x1,00)
35	2976	FM	SETTEMBRINI C.8	TORINO	Tratta Urbana	N° 1 Standard + Stele (0,70x1,00)
36	2971	FM	SETTEMBRINI C.15	TORINO	Tratta Urbana	N° 2 Standard a 180° (2x0,70x1,00)
37	2969	FM	SETTEMBRINI C.16	TORINO	Tratta Urbana	N° 1 Standard + Stele (0,70x1,00)
38	2967	FM	SETTEMBRINI C.17	TORINO	Tratta Urbana	N° 2 Standard a 180° + N° 1 Stele (2x0,70x1,00)
39	2965	FM	SETTEMBRINI C.18	TORINO	Tratta Urbana	N° 1 Standard + Stele (0,70x1,00)
40	2963	FM	SETTEMBRINI C.19	TORINO	Tratta Urbana	N° 1 Standard + Stele (0,70x1,00)
41	745	FM	SETTEMBRINI C.20	TORINO	Tratta Urbana	N° 1 Standard + Stele (0,70x1,00)
42	2131	FM	SETTEMBRINI	TORINO	Tratta Urbana	N° 1 Standard (0,70x1,00)
43	1180	FM	LA MANTA C.23	TORINO	Tratta Urbana	N° 1 Standard (0,70x1,00)
44	2130	FM	ANSELMETTI Nord	TORINO	Tratta Urbana	N° 1 Standard (0,70x1,00)
45	1903	FM	PLAVA C.29	TORINO	Tratta Urbana	N° 1 Standard (0,70x1,00)
46	1570	FM	PLAVA C.30	TORINO	Tratta Urbana	N° 1 Standard (0,70x1,00)
47	1904	FM	PLAVA C.31	TORINO	Tratta Urbana	N° 1 Standard (0,70x1,00)
48	1159	FM	NEGARVILLE Est	TORINO	Tratta Urbana	N° 1 Standard (0,70x1,00)
49	1892	FM	FACCIOLI Nord	TORINO	Tratta Urbana	N° 1 Standard (0,70x1,00)
50	1894	FM	BURIASCO	TORINO	Tratta Urbana	N° 1 Standard (0,70x1,00)
51	1896	FM	PRAMOLLO	TORINO	Tratta Urbana	N° 1 Standard (0,70x1,00)
52	1898	FM	UNIONE SOVIETICA	TORINO	Tratta Urbana	N° 1 Standard (0,70x1,00)
53	1077	FM	BISCARETTI	TORINO	Tratta Urbana	N° 2 Standard a 180° (2x0,70x1,00)
54	1079	FM	IMPERIA	TORINO	Tratta Urbana	N° 2 Standard a 180° (2x0,70x1,00)
55	1080	FM	IMPERIA	TORINO	Tratta Urbana	N° 2 Standard a 180° (2x0,70x1,00)
56	1899	FM	UNIONE SOVIETICA	TORINO	Tratta Urbana	N° 1 Standard (0,70x1,00)
57	1897	FM	PRAMOLLO	TORINO	Tratta Urbana	N° 1 Standard (0,70x1,00)
58	5061	C2	FACCIOLI CAP.	TORINO	Tratta Urbana	N° 1 Standard (0,70x1,00)

REBUS

LINEA 94 SPECIALE STABILIMENTO

SPECIALE STABILIMENTO

p.zza Statuto - via Biscaretti

Progr.	Fermata	Tipo	Nome Fermata	Comune	Tratta	Palina
59	1893	FM	FACCIOLI NORD	TORINO	Tratta Urbana	N° 1 Standard (0,70x1,00)
60	1161	FM	FACCIOLI	TORINO	Tratta Urbana	N° 1 Standard + Stele (0,70x1,00)
61	1160	FM	NEGARVILLE Est	TORINO	Tratta Urbana	N° 1 Standard (0,70x1,00)
62	2126	FM	PLAVA C.31	TORINO	Tratta Urbana	N° 1 Standard (0,70x1,00)
63	3415	FM	PLAVA C. 30	TORINO	Tratta Urbana	N° 1 Standard (0,70x1,00)
64	2127	FM	PLAVA C.29	TORINO	Tratta Urbana	N° 1 Standard (0,70x1,00)
65	2551	FM	ORBASSANO	TORINO	Tratta Urbana	N° 1 Standard al contrario (0,70x1,00)
66	299	FM	SETTEMBRINI	TORINO	Tratta Urbana	N° 2 Standard a 180° (2x0,70x1,00)
67	2962	FM	SETTEMBRINI C.20	TORINO	Tratta Urbana	N° 1 Standard + Stele (0,70x1,00)
68	2973	FM	SETTEMBRINI C.19	TORINO	Tratta Urbana	N° 1 Standard + Stele (0,70x1,00)
69	2964	FM	SETTEMBRINI C.18	TORINO	Tratta Urbana	N° 1 Standard + Stele (0,70x1,00)
70	2966	FM	SETTEMBRINI C.17	TORINO	Tratta Urbana	N° 1 Standard + Stele (0,70x1,00)
71	2968	FM	SETTEMBRINI C.16	TORINO	Tratta Urbana	N° 1 Standard + Stele (0,70x1,00)
72	2970	FM	SETTEMBRINI C.15	TORINO	Tratta Urbana	N° 1 Standard + Stele (0,70x1,00)
73	2972	FM	SETTEMBRINI C.8	TORINO	Tratta Urbana	N° 1 Standard + Stele (0,70x1,00)
74	1013	FM	CAIO MARIO NORD	TORINO	Tratta Urbana	N° 1 Standard (0,70x1,00)
75	284	FM	TRAIANO	TORINO	Tratta Urbana	N° 2 Standard a 180° (2x0,70x1,00)
76	147	FM	AGNELLI C.3	TORINO	Tratta Urbana	N° 2 Standard a 180° (2x0,70x1,00)
77	145	FM	D'ARBOREA	TORINO	Tratta Urbana	N° 2 Standard a 180° (2x0,70x1,00)
78	143	FM	TAZZOLI C.2	TORINO	Tratta Urbana	N° 2 Standard a 180° (2x0,70x1,00)
79	1010	FM	SIRACUSA	TORINO	Tratta Urbana	N° 1 Standard + Stele (0,70x1,00)
80	1008	FM	POMA	TORINO	Tratta Urbana	N° 1 Standard (0,70x1,00)
81	1006	FM	CATTANEO EST	TORINO	Tratta Urbana	N° 1 Standard + Stele (0,70x1,00)
82	307	FM	CATTANEO	TORINO	Tratta Urbana	N° 2 Standard a 180° (2x0,70x1,00)
83	2390	FM	OMERO Ovest	TORINO	Tratta Urbana	N° 1 Standard + Stele (0,70x1,00)
84	309	FM	OMERO	TORINO	Tratta Urbana	N° 2 Standard a 180° (2x0,70x1,00)
85	311	FM	PITAGORA	TORINO	Tratta Urbana	N° 1 Standard (0,70x1,00)
86	313	FM	BOSTON	TORINO	Tratta Urbana	N° 1 Standard (0,70x1,00)
87	315	FM	FILADELFIA	TORINO	Tratta Urbana	N° 1 Standard + Stele (0,70x1,00)
88	317	FM	SANTA RITA Sud	TORINO	Tratta Urbana	N° 2 Standard a 180° (2x0,70x1,00)
89	1500	FM	SANTA RITA Nord	TORINO	Tratta Urbana	N° 1 Standard (0,70x1,00)
90	1502	FM	CAPRERA	TORINO	Tratta Urbana	N° 1 Standard (0,70x1,00)
91	1504	FM	TIRRENO	TORINO	Tratta Urbana	N° 1 Standard (0,70x1,00)
92	1505	FM	MARMOLADA Sud	TORINO	Tratta Urbana	N° 1 Standard (0,70x1,00)
93	1507	FM	MARMOLADA Nord	TORINO	Tratta Urbana	N° 1 Standard + Stele (0,70x1,00)
94	1509	FM	RIVALTA	TORINO	Tratta Urbana	N° 1 Standard + Stele (0,70x1,00)
95	1511	FM	ROBILANT Sud	TORINO	Tratta Urbana	N° 1 Standard + Stele (0,70x1,00)
96	1514	FM	MONGINEVRO	TORINO	Tratta Urbana	N° 1 Standard (0,70x1,00)
97	1551	FM	PESCHIERA	TORINO	Tratta Urbana	N° 1 Standard (0,70x1,00)
98	877	FM	SABOTINO Ovest	TORINO	Tratta Urbana	N° 2 Standard a 180° (2x0,70x1,00)
99	2392	FM	SABOTINO Est	TORINO	Tratta Urbana	N° 1 Standard (0,70x1,00)
100	552	FM	GERMANASCA	TORINO	Tratta Urbana	N° 1 Standard (0,70x1,00)
101	554	FM	FERRUCCI	TORINO	Tratta Urbana	N° 1 Stele
102	555	FM	BIXIO	TORINO	Tratta Urbana	N° 1 Standard (0,70x1,00)
103	1555	FM	PALAGIUSTIZIA	TORINO	Tratta Urbana	N° 1 Standard + N° 1 Star (2x0,70x1,00)
104	1535	FM	INGHILTERRA	TORINO	Tratta Urbana	N° 1 Standard + Stele (0,70x1,00)
105	1611	FM	EANDI	TORINO	Tratta Urbana	N° 1 Star (0,70x1,00)
106	25	FM	STATUTO	TORINO	Tratta Urbana	N° 1 Standard (0,70x1,00)

Linea 94
Programma di Esercizio Annuale

	Invernale			Chiusura Scuole			Chiusura Stabilimenti			Totale anno			
	Lunedì - Venerdì	Sabato *	Festivo	Lunedì - Venerdì	Sabato **	Festivo	Lunedì - Venerdì	Sabato	Festivo	Lunedì - Venerdì	Sabato	Festivo	Totale
Giorni di applicazione	179	40	-	52	14	-	-	-	-	231	54	-	285
Km/gg commerciali	96,64	14,50	-	96,64	14,50	-	-	-	-	96,64	14,50	-	-
Km/anno commerciali	17.297,84	580,12	-	5.025,07	203,04	-	-	-	-	22.322,92	783,16	-	23.106,08

* Nelle giornate del 25/4 - 1/5 - 2/6 - 1/11 - 8/12 - 24/12 di festività infrasettimanale il servizio è stato considerato 'servizio del sabato'

** Nella giornata del 24/6 di festività infrasettimanale il servizio è stato considerato 'servizio del sabato'



GRUPPO TORINESE TRASPORTI

**Pianificazione e Intermodalità
Programmazione Urbano**

LINEA 95

ANDATA

Direzione C.so Tazzoli:

capolinea in Via Pannunzio (Lingotto F.S.) - Via Bossoli - Via Pio VII - C.so Traiano - C.so Agnelli - C.so Tazzoli - P.zza Cattaneo – C.so Tazzoli – capolinea.

Corse prolungate alla Comau: da C.so Tazzoli prosegue per C.so Orbassano - Str. del Portone - Str. del Portone (Grugliasco) – Via Rivalta – capolinea.

TRATTA URBANA (corse prolungate): V. Pannunzio - Str. del Portone dopo V. Gorini

TRATTA SUBURBANA (corse prolungate): Str. del Portone dopo V. Gorini - V. Rivalta

RITORNO

Direzione Via Pannunzio (Lingotto F.S.):

capolinea in C.so Tazzoli - C.so Agnelli - C.so Traiano - Via Pio VII - Via Casorati – Via Pannunzio (Lingotto F.S.) - capolinea.

Corse in arrivo dalla Comau: capolinea in Via Rivalta (Grugliasco) - Str. del Portone - Str. del Portone (Torino) - C.so Orbassano - P.zza Cattaneo - C.so Tazzoli e seguono il percorso.

TRATTA URBANA (corse prolungate): Str. del Portone dopo V. Gorini - V. Pannunzio

TRATTA SUBURBANA (corse prolungate): V. Rivalta - Str. del Portone dopo V. Gorini

Lunghezza ANDATA:	m. 4.437	(corse prolungate)	m. 8.835
Lunghezza RITORNO:	m. 3.589	(corse prolungate)	m. 8.601
Lunghezza MEDIA:	m. 4.013	(corse prolungate)	m. 8.718

TIPOLOGIA DI VEICOLO: **BUS Urbano/Suburbano 12 metri di lunghezza (2/3 porte).**



GRUPPO TORINESE TRASPORTI

**Pianificazione e Intermodalità
Programmazione Urbano**

LINEA 95B

ANDATA

Direzione Via Biscaretti:

capolinea in Via Pannunzio (Lingotto F.S.) - Via Bossoli - Via Pio VII - C.so Traiano - C.so Agnelli - P.le Caio Mario - C.so Settembrini - Via La Manta - Via Anselmetti - Via Plava - Via Faccioli - Via Biscaretti - C.so Unione Sovietica - P.le Caio Mario - C.so Unione Sovietica - Via Biscaretti - capolinea.

Corse prolungate con transito in Str. del Drosso:

capolinea in Via Pannunzio (Lingotto F.S.) - Via Bossoli - Via Pio VII - C.so Traiano - C.so Agnelli - P.le Caio Mario - C.so Settembrini - Via La Manta - Via Anselmetti - Strada del Drosso - Via Negarville - Via Plava - Via Faccioli - Via Biscaretti - C.so Unione Sovietica - P.le Caio Mario - C.so Unione Sovietica - Via Biscaretti - capolinea.

RITORNO

Direzione Via Pannunzio (Lingotto F.S.):

capolinea in Via Biscaretti - Via Faccioli - Via Plava - Via Anselmetti - C.so Orbassano - C.so Settembrini - P.le Caio Mario - C.so Unione Sovietica - C.so Traiano - Via Pio VII - Via Casorati - Via Pannunzio (Lingotto F.S.) - capolinea.

Corse prolungate con transito in Str. del Drosso:

capolinea in Via Biscaretti - Via Faccioli - Via Plava - Via Negarville - Strada del Drosso - Via Anselmetti - C.so Orbassano - C.so Settembrini - P.le Caio Mario - C.so Unione Sovietica - C.so Traiano - Via Pio VII - Via Casorati - Via Pannunzio (Lingotto F.S.) - capolinea.

Lunghezza ANDATA:	m. 10.221	(corse prolungate)	m. 11.406
Lunghezza RITORNO:	m. 7.179	(corse prolungate)	m. 8.350
Lunghezza MEDIA:	m. 8.700	(corse prolungate)	m. 9.878

TIPOLOGIA DI VEICOLO: **BUS Urbano/Suburbano 12 metri di lunghezza (2/3 porte).**

CORSE LIMITATE IN C.SO SETTEMBRINI C. 20

ANDATA

Direzione C.so Settembrini:

capolinea in Via Pannunzio (Lingotto F.S.) - Via Bossoli - Via Pio VII - C.so Traiano - C.so Agnelli - P.le Caio Mario - C.so Settembrini – inversione ultima bretella prima di C.so Orbassano – C.so Settembrini – capolinea (Cancello N. 20).

RITORNO

Direzione Via Pannunzio (Lingotto F.S.):

capolinea in C.so Settembrini C.20 - C.so Settembrini - P.le Caio Mario - C.so Unione Sovietica - C.so Traiano - Via Pio VII - Via Casorati – Via Pannunzio (Lingotto F.S.) – capolinea.

Lunghezza ANDATA: *m. 4.380*

Lunghezza RITORNO: *m. 4.260*

Lunghezza MEDIA: *m. 4.320*

TIPOLOGIA DI VEICOLO: *BUS Urbano/Suburbano 12 metri di lunghezza (2/3 porte).*

CORSE LIMITATE IN V. BISCARETTI (nella sola direzione FIAT)

SOLO ANDATA

Direzione Via Biscaretti:

capolinea in Via Pannunzio (Lingotto F.S.) - Via Bossoli - Via Pio VII - C.so Traiano - C.so Agnelli - P.le Caio Mario - C.so Settembrini - Via La Manta - Via Anselmetti - Via Plava - Via Faccioli – Via Biscaretti – capolinea.

Lunghezza ANDATA: *m. 7.470*

Corse prolungate con transito in Str. del Drosso:

capolinea in Via Pannunzio (Lingotto F.S.) - Via Bossoli - Via Pio VII - C.so Traiano - C.so Agnelli - P.le Caio Mario - C.so Settembrini - Via La Manta - Via Anselmetti – Strada del Drosso – Via Negarville - Via Plava - Via Faccioli – Via Biscaretti – capolinea.

Lunghezza ANDATA: *m. 8.641*

TIPOLOGIA DI VEICOLO: *BUS Urbano/Suburbano 12 metri di lunghezza (2/3 porte).*



GRUPPO TORINESE TRASPORTI

**Pianificazione e Intermodalità
Programmazione Urbano**

LINEA 95B EXPRESS

ANDATA

Direzione Via Anselmetti / C.so Orbassano:

capolinea in Via Pannunzio (Lingotto F.S.) - Via Bossoli - Via Pio VII - C.so Traiano - C.so Agnelli - P.le Caio Mario - C.so Unione Sovietica - Via Biscaretti - Via Faccioli - - Via Plava -- Via Anselmetti - V. Anselmetti / C.so Orbassano - capolinea.

RITORNO

Direzione Via Pannunzio (Lingotto F.S.):

capolinea in Via La Manta - Via Anselmetti - Via Plava - Via Faccioli - Via Biscaretti - C.so Unione Sovietica - P.le Caio Mario - C.so Unione Sovietica - C.so Traiano - Via Pio VII - Via Casorati - Via Pannunzio (Lingotto F.S.) - capolinea.

Corse prolungate con transito in Str. del Drosso:

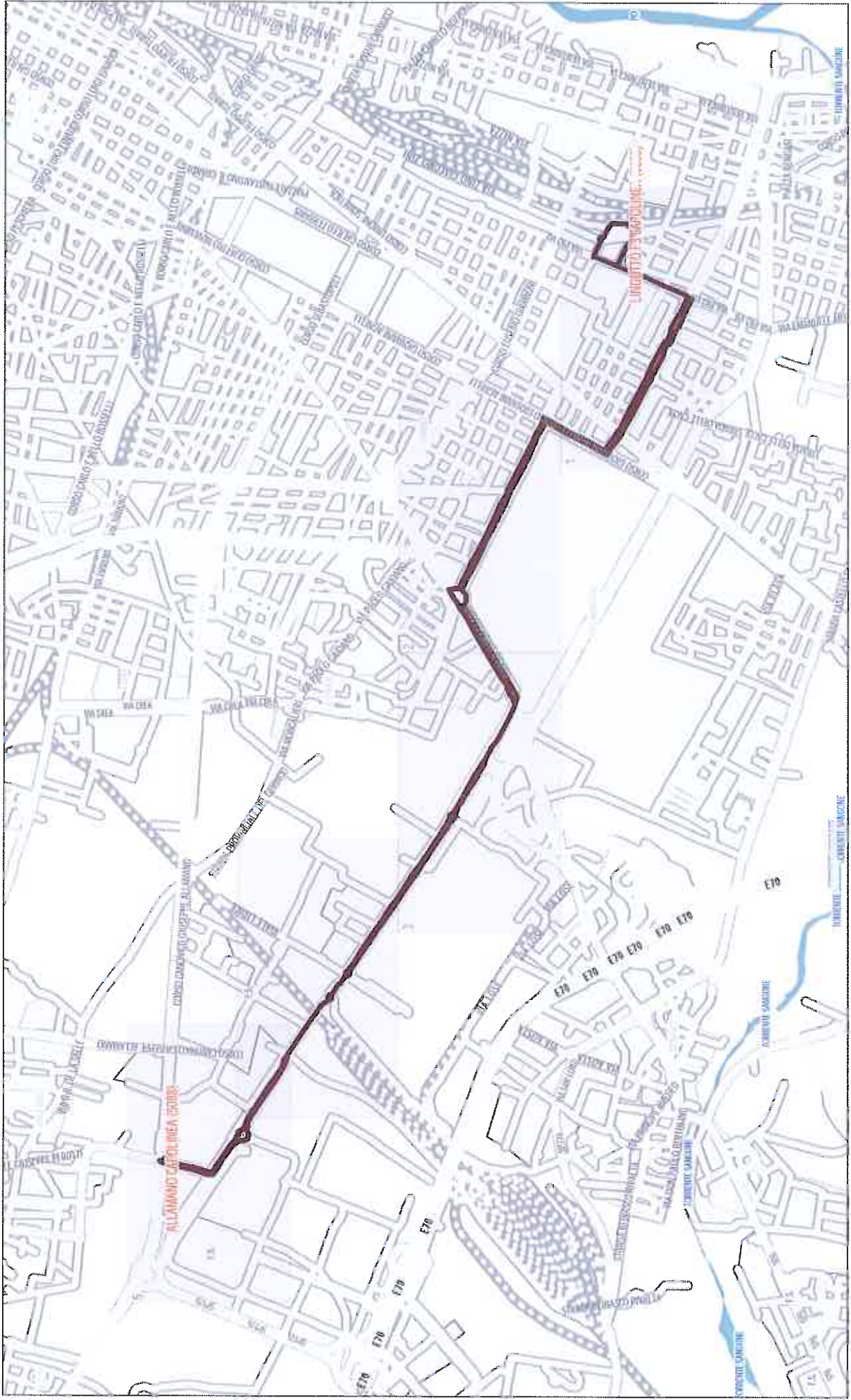
capolinea in Via La Manta - Via Anselmetti - Strada del Drosso - Via Negarville - Via Plava - Via Faccioli - Via Biscaretti - C.so Unione Sovietica - P.le Caio Mario - C.so Unione Sovietica - C.so Traiano - Via Pio VII - Via Casorati - Via Pannunzio (Lingotto F.S.) - capolinea.

Lunghezza ANDATA: m. 6.180

Lunghezza RITORNO: m. 6.217 (corse prolungate) m. 7.388

Lunghezza MEDIA: m. 6.199

TIPOLOGIA DI VEICOLO: BUS Urbano/Suburbano 12 metri di lunghezza (2/3 porte).





PRONTUARIO CORSE SPECIALI BUS

11/04/2011

ENTRATA FIAT MIRAFIORI

NB: SERVIZI SOSPESI NEI GIORNI DI CHIUSURA STABILIMENTI

95

LINGOTTO F.S. - FIAT MIRAFIORI

localita'	lunedì - venerdì						
staz. LINGOTTO F.S.	5.25		5.30		7.25		7.55
AGNELLI/TAZZOLI	5.32		5.37		7.33		8.06
TAZZOLI/CATTANEO	5.37		5.42		7.37		8.11
V.RIVALTA (COMAU)	-		-		7.43		8.21
↓							
staz. LINGOTTO F.S.	13.25		13.35		21.10		21.30
AGNELLI/TAZZOLI	13.32		13.42		21.20		21.37
TAZZOLI/CATTANEO	13.37		13.47		21.26		21.42
V.RIVALTA (COMAU)	-		-		-		-

95

FIAT MIRAFIORI - LINGOTTO F.S.

localita'	lunedì - venerdì						
V.RIVALTA (COMAU)	-	-	14.05	-		16.12	16.40
TAZZOLI/CATTANEO	6.05	6.15	14.15	14.05		16.22	16.50
AGNELLI/TAZZOLI	6.08	6.18	14.18	14.08		16.25	16.52
staz. LINGOTTO F.S.	6.18	6.28	14.28	14.18		16.35	17.00
↓							
TAZZOLI/CATTANEO		17.05		22.05		22.12	
AGNELLI/TAZZOLI		17.08		22.08		22.15	
staz. LINGOTTO F.S.		17.18		22.18		22.25	
↓							
localita'	SABATO						
TAZZOLI/CATTANEO				6.15			
AGNELLI/TAZZOLI				6.18			
staz. LINGOTTO F.S.				6.28			
↓							

Le partenze dei bus possono subire ritardi in relazione all'arrivo dei treni.

20/04/2011

ENTRATA FIAT MIRAFIORI

NB: SERVIZI SOSPESI NEI GIORNI DI CHIUSURA STABILIMENTI

95B

LINGOTTO F.S. - FIAT MIRAFIORI

localita'	lunedì - venerdì								
staz. LINGOTTO F.S.	5.25	5.30	7.10	7.20	7.25	7.35	7.45	8.00	8.05
AGNELLI/TRAIANO	5.31	5.36	7.16	7.26	7.31	7.41	7.51	8.06	8.11
SETTEMBRINI CAN.20	5.38	5.43	7.23	7.33	7.38	7.48	7.58	8.13	8.18
STR.DROSSO	-	5.47	7.27	-	-	7.52	-	-	-
BISCARETTI	5.41	5.48	7.28	7.36	-	7.53	8.01	8.16	8.21
FACCIOLI CAP.	5.45	5.52	-	-	-	-	-	8.20	8.25
▼									
staz. LINGOTTO F.S.	8.18	8.35		13.35		21.10		21.30	
AGNELLI/TRAIANO	8.24	8.41		13.41		21.16		21.36	
SETTEMBRINI CAN.20	8.31	8.48		13.48		21.23		21.43	
STR.DROSSO	-	-		13.52		-		-	
BISCARETTI	8.34	8.51		13.53		21.26		21.46	
FACCIOLI CAP.	8.38	8.55		-		21.30		21.50	
▼									
staz. LINGOTTO F.S.		7.25							
AGNELLI/TRAIANO		7.31							
BISCARETTI		7.36							
ANSELMETTI/ORBAS.		7.41							

95B

FIAT MIRAFIORI - LINGOTTO F.S.

localita'	lunedì - venerdì								
FACCIOLI CAP.	6.05	6.15	-		16.17	-	17.18		-
STR.DROSSO	-	-	-		16.22	-	-		-
SETTEMBRINI CAN.20	6.12	6.22	14.10		16.28	17.04	17.25		22.10
AGNELLI/TRAIANO	6.18	6.28	14.16		16.33	17.10	17.31		22.14
staz. LINGOTTO F.S.	6.25	6.35	14.23		16.39	17.18	17.38		22.24
▼									
località	lunedì - venerdì								
V.LA MANTA CANC.24		14.05		16.17		17.04		22.05	
STR.DROSSO		14.07		-		17.06		22.07	
BISCARETTI		14.10		16.22		17.09		22.10	
AGNELLI/TRAIANO		14.16		16.28		17.13		22.16	
staz. LINGOTTO F.S.		14.23		16.35		17.22		22.23	
▼									
località	sabato								
FACCIOLI CAP.					6.15				
STR.DROSSO					-				
SETTEMBRINI CAN.20					6.22				
AGNELLI/TRAIANO					6.28				
staz. LINGOTTO F.S.					6.35				

Le partenze dei bus possono subire ritardi in relazione all'arrivo dei treni.

REBUS

LINEA 95 SPECIALE PROLUNGATO COMAU
 SPECIALE PERCORSO 1 COMAU via Pannunzio(Lingotto FS) - c. Tazzoli - v. Rivalta (Grugliasco)

Progr.	Fermata	Tipo	Nome Fermata	Comune	Tratta	Palina
1	5090	C1	LINGOTTO FS CAP.	TORINO	Tratta Urbana	N° 1 Standard (0,70x1,00)
2	2604	FM	LINGOTTO FS	TORINO	Tratta Urbana	N° 2 Standard a 180° (2x0,70x1,00)
3	2602	FM	PIO VII	TORINO	Tratta Urbana	N° 1 Standard (0,70x1,00)
4	508	FM	PASSO BUOLE	TORINO	Tratta Urbana	N° 1 Standard + Stele (0,70x1,00)
5	506	FM	TRAIANO	TORINO	Tratta Urbana	N° 2 Standard a 180° (2x0,70x1,00)
6	155	FM	B.CROCE	TORINO	Tratta Urbana	N° 1 Standard (0,70x1,00)
7	153	FM	GUALA	TORINO	Tratta Urbana	N° 1 Standard (0,70x1,00)
8	151	FM	UNIONE SOVIETICA	TORINO	Tratta Urbana	N° 1 Standard + Stele (0,70x1,00)
9	147	FM	AGNELLI C.3	TORINO	Tratta Urbana	N° 2 Standard a 180° (2x0,70x1,00)
10	145	FM	D'ARBOREA	TORINO	Tratta Urbana	N° 2 Standard a 180° (2x0,70x1,00)
11	143	FM	TAZZOLI C.2	TORINO	Tratta Urbana	N° 2 Standard a 180° (2x0,70x1,00)
12	1010	FM	SIRACUSA	TORINO	Tratta Urbana	N° 1 Standard + Stele (0,70x1,00)
13	1008	FM	POMA	TORINO	Tratta Urbana	N° 1 Standard (0,70x1,00)
14	1006	FM	CATTANEO EST	TORINO	Tratta Urbana	N° 1 Standard + Stele (0,70x1,00)
15	306	FM	CATTANEO Sud	TORINO	Tratta Urbana	N° 2 Standard a 180° (2x0,70x1,00)
16	3468	FM	ORBASSANO C. 11	TORINO	Tratta Urbana	N° 1 Standard (0,70x1,00)
17	2237	FM	ORBASSANO	TORINO	Tratta Urbana	N° 1 Standard (0,70x1,00)
18	2231	FM	BERTANI	Grugliasco	Tratta Urbana	N° 1 Standard (0,70x1,00)
19	2229	FM	PORTONE N.175	Grugliasco	Tratta Urbana	N° 1 Palina Vecchia (Indicatore Singolo) (0,70x
20	3505	FM	GORINI	TORINO	Inizio tratta Suburbana/fine tr	N° 1 Standard (0,70x1,00)
21	691	FM	GORINI OVEST	Grugliasco	Tratta Suburbana	N° 1 Star (0,70x1,00)
22	5097	FM	LEVI	Grugliasco	Tratta Suburbana	N° 1 Star (0,70x1,00)
23	5088	C2	ALLAMANO	Grugliasco	Tratta Suburbana	N° 1 Palina Vecchia (Indicatore Singolo) (0,70x
24	5087	FM	ALLAMANO	Grugliasco	Tratta Suburbana	N° 1 Palina Vecchia (Indicatore Singolo) (0,70x
25	5098	FM	LEVI	Grugliasco	Tratta Suburbana	N° 1 Star (0,70x1,00)
26	690	FM	GORINI OVEST	TORINO	Inizio tratta Urbana/fine tratta	N° 1 Standard (0,70x1,00)
27	2228	FM	PORTONE N.175	TORINO	Tratta Urbana	N° 1 Standard (0,70x1,00)
28	2230	FM	BERTANI EST	TORINO	Tratta Urbana	N° 1 Standard (0,70x1,00)
29	2238	FM	ORBASSANO	TORINO	Tratta Urbana	N° 1 Star (0,70x1,00)
30	301	FM	ORBASSANO C.11	TORINO	Tratta Urbana	N° 2 Standard a 180° (2x0,70x1,00)
31	305	FM	CATTANEO Sud	TORINO	Tratta Urbana	N° 2 Standard a 180° (2x0,70x1,00)
32	5058	FM	CATTANEO EST CAP.	TORINO	Tratta Urbana	N° 1 Standard (0,70x1,00)
33	1007	FM	POMA	TORINO	Tratta Urbana	N° 1 Standard (0,70x1,00)
34	1009	FM	SIRACUSA	TORINO	Tratta Urbana	N° 1 Standard + Stele (0,70x1,00)
35	142	FM	TAZZOLI C.2	TORINO	Tratta Urbana	N° 2 Standard a 180° (2x0,70x1,00)
36	144	FM	D'ARBOREA	TORINO	Tratta Urbana	N° 2 Standard a 180° (2x0,70x1,00)
37	5074	FM	AGNELLI	TORINO	Tratta Urbana	N° 1 Star a bandiera (0,70x1,00)
38	146	FM	AGNELLI C.3	TORINO	Tratta Urbana	N° 2 Standard a 180° (2x0,70x1,00)
39	150	FM	UNIONE SOVIETICA	TORINO	Tratta Urbana	N° 1 Standard (0,70x1,00)
40	152	FM	GUALA	TORINO	Tratta Urbana	N° 1 Standard (0,70x1,00)
41	2568	FM	B.CROCE	TORINO	Tratta Urbana	N° 1 Standard (0,70x1,00)
42	505	FM	TRAIANO	TORINO	Tratta Urbana	N° 1 Standard + Stele (0,70x1,00)
43	507	FM	PASSO BUOLE	TORINO	Tratta Urbana	N° 2 Standard a 180° (2x0,70x1,00)
44	2606	FM	CASORATI	TORINO	Tratta Urbana	N° 1 Standard (0,70x1,00)

REBUS

LINEA

95

SPECIALE PERCORSO 1

SPECIALE

via Pannunzio(Lingotto FS) - c. Tazzoli

Progr.	Fermata	Tipo	Nome Fermata	Comune	Tratta	Palina
1	5090	C1	LINGOTTO FS CAP.	TORINO	Tratta Urbana	N° 1 Standard (0,70x1,00)
2	2604	FM	LINGOTTO FS	TORINO	Tratta Urbana	N° 2 Standard a 180° (2x0,70x1,00)
3	2602	FM	PIO VII	TORINO	Tratta Urbana	N° 1 Standard (0,70x1,00)
4	508	FM	PASSO BUOLE	TORINO	Tratta Urbana	N° 1 Standard + Stele (0,70x1,00)
5	506	FM	TRAIANO	TORINO	Tratta Urbana	N° 2 Standard a 180° (2x0,70x1,00)
6	155	FM	B.CROCE	TORINO	Tratta Urbana	N° 1 Standard (0,70x1,00)
7	153	FM	GUALA	TORINO	Tratta Urbana	N° 1 Standard (0,70x1,00)
8	151	FM	UNIONE SOVIETICA	TORINO	Tratta Urbana	N° 1 Standard (0,70x1,00)
9	147	FM	AGNELLI C.3	TORINO	Tratta Urbana	N° 2 Standard a 180° (2x0,70x1,00)
10	145	FM	D'ARBOREA	TORINO	Tratta Urbana	N° 2 Standard a 180° (2x0,70x1,00)
11	143	FM	TAZZOLI C.2	TORINO	Tratta Urbana	N° 2 Standard a 180° (2x0,70x1,00)
12	1010	FM	SIRACUSA	TORINO	Tratta Urbana	N° 1 Standard + Stele (0,70x1,00)
13	1008	FM	POMA	TORINO	Tratta Urbana	N° 1 Standard (0,70x1,00)
14	1006	FM	CATTANEO EST	TORINO	Tratta Urbana	N° 1 Standard + Stele (0,70x1,00)
15	5058	C2	CATTANEO EST CAP.	TORINO	Tratta Urbana	N° 1 Standard (0,70x1,00)
16	1007	FM	POMA	TORINO	Tratta Urbana	N° 1 Standard (0,70x1,00)
17	1009	FM	SIRACUSA	TORINO	Tratta Urbana	N° 1 Standard + Stele (0,70x1,00)
18	142	FM	TAZZOLI C.2	TORINO	Tratta Urbana	N° 2 Standard a 180° (2x0,70x1,00)
19	144	FM	D'ARBOREA	TORINO	Tratta Urbana	N° 2 Standard a 180° (2x0,70x1,00)
20	5074	FM	AGNELLI	TORINO	Tratta Urbana	N° 1 Star a bandiera (0,70x1,00)
21	146	FM	AGNELLI C.3	TORINO	Tratta Urbana	N° 2 Standard a 180° (2x0,70x1,00)
22	150	FM	UNIONE SOVIETICA	TORINO	Tratta Urbana	N° 1 Standard (0,70x1,00)
23	152	FM	GUALA	TORINO	Tratta Urbana	N° 1 Standard (0,70x1,00)
24	2568	FM	B.CROCE	TORINO	Tratta Urbana	N° 1 Standard (0,70x1,00)
25	505	FM	TRAIANO	TORINO	Tratta Urbana	N° 1 Standard + Stele (0,70x1,00)
26	507	FM	PASSO BUOLE	TORINO	Tratta Urbana	N° 2 Standard a 180° (2x0,70x1,00)
27	2606	FM	CASORATI	TORINO	Tratta Urbana	N° 1 Standard (0,70x1,00)

REBUS

LINEA 95B SPECIALE STABILIMENTO

SPECIALE STABILIMENTO

via Pannunzio(Lingotto FS) - v. Biscaretti

Progr.	Fermata	Tipo	Nome Fermata	Comune	Tratta	Palina
1	5090	C1	LINGOTTO FS CAP.	TORINO	Tratta Urbana	N° 1 Standard (0,70x1,00)
2	2604	FM	LINGOTTO FS	TORINO	Tratta Urbana	N° 2 Standard a 180° (2x0,70x1,00)
3	2602	FM	PIO VII	TORINO	Tratta Urbana	N° 1 Standard (0,70x1,00)
4	508	FM	PASSO BUOLE	TORINO	Tratta Urbana	N° 1 Standard + Stele (0,70x1,00)
5	506	FM	TRAIANO	TORINO	Tratta Urbana	N° 2 Standard a 180° (2x0,70x1,00)
6	155	FM	B.CROCE	TORINO	Tratta Urbana	N° 1 Standard (0,70x1,00)
7	153	FM	GUALA	TORINO	Tratta Urbana	N° 1 Standard (0,70x1,00)
8	151	FM	UNIONE SOVIETICA	TORINO	Tratta Urbana	N° 1 Standard (0,70x1,00)
9	1011	FM	TRAIANO	TORINO	Tratta Urbana	N° 2 Standard a 180° (2x0,70x1,00)
10	1012	FM	CAIO MARIO NORD	TORINO	Tratta Urbana	N° 1 Standard + Stele (0,70x1,00)
11	2976	FM	SETTEMBRINI C.8	TORINO	Tratta Urbana	N° 1 Standard + Stele (0,70x1,00)
12	2971	FM	SETTEMBRINI C.15	TORINO	Tratta Urbana	N° 2 Standard a 180° (2x0,70x1,00)
13	2969	FM	SETTEMBRINI C.16	TORINO	Tratta Urbana	N° 1 Standard + Stele (0,70x1,00)
14	2967	FM	SETTEMBRINI C.17	TORINO	Tratta Urbana	N° 2 Standard a 180° + N° 1 Stele (2x0,70x1,00)
15	2965	FM	SETTEMBRINI C.18	TORINO	Tratta Urbana	N° 1 Standard + Stele (0,70x1,00)
16	2963	FM	SETTEMBRINI C.19	TORINO	Tratta Urbana	N° 1 Standard + Stele (0,70x1,00)
17	745	FM	SETTEMBRINI C.20	TORINO	Tratta Urbana	N° 1 Standard + Stele (0,70x1,00)
18	2131	FM	SETTEMBRINI	TORINO	Tratta Urbana	N° 1 Standard (0,70x1,00)
19	1180	FM	LA MANTA C.23	TORINO	Tratta Urbana	N° 1 Standard (0,70x1,00)
20	2130	FM	ANSELMETTI Nord	TORINO	Tratta Urbana	N° 1 Standard (0,70x1,00)
21	1903	FM	PLAVA C.29	TORINO	Tratta Urbana	N° 1 Standard (0,70x1,00)
22	1570	FM	PLAVA C.30	TORINO	Tratta Urbana	N° 1 Standard (0,70x1,00)
23	1904	FM	PLAVA C.31	TORINO	Tratta Urbana	N° 1 Standard (0,70x1,00)
24	1159	FM	NEGARVILLE Est	TORINO	Tratta Urbana	N° 1 Standard (0,70x1,00)
25	1892	FM	FACCIOLI Nord	TORINO	Tratta Urbana	N° 1 Standard (0,70x1,00)
26	1894	FM	BURIASCO	TORINO	Tratta Urbana	N° 1 Standard (0,70x1,00)
27	1896	FM	PRAMOLLO	TORINO	Tratta Urbana	N° 1 Standard (0,70x1,00)
28	1898	FM	UNIONE SOVIETICA	TORINO	Tratta Urbana	N° 1 Standard (0,70x1,00)
29	1077	FM	BISCARETTI	TORINO	Tratta Urbana	N° 2 Standard a 180° (2x0,70x1,00)
30	1079	FM	IMPERIA	TORINO	Tratta Urbana	N° 2 Standard a 180° (2x0,70x1,00)
31	1080	FM	IMPERIA	TORINO	Tratta Urbana	N° 2 Standard a 180° (2x0,70x1,00)
32	1899	FM	UNIONE SOVIETICA	TORINO	Tratta Urbana	N° 1 Standard (0,70x1,00)
33	1897	FM	PRAMOLLO	TORINO	Tratta Urbana	N° 1 Standard (0,70x1,00)
34	5061	C2	FACCIOLI CAP.	TORINO	Tratta Urbana	N° 1 Standard (0,70x1,00)
35	1893	FM	FACCIOLI NORD	TORINO	Tratta Urbana	N° 1 Standard (0,70x1,00)
36	1161	FM	FACCIOLI	TORINO	Tratta Urbana	N° 1 Standard + Stele (0,70x1,00)
37	1160	FM	NEGARVILLE Est	TORINO	Tratta Urbana	N° 1 Standard (0,70x1,00)
38	2126	FM	PLAVA C.31	TORINO	Tratta Urbana	N° 1 Standard (0,70x1,00)
39	3415	FM	PLAVA C. 30	TORINO	Tratta Urbana	N° 1 Standard (0,70x1,00)
40	2127	FM	PLAVA C.29	TORINO	Tratta Urbana	N° 1 Standard (0,70x1,00)
41	2551	FM	ORBASSANO	TORINO	Tratta Urbana	N° 1 Standard al contrario (0,70x1,00)
42	299	FM	SETTEMBRINI	TORINO	Tratta Urbana	N° 2 Standard a 180° (2x0,70x1,00)
43	2962	FM	SETTEMBRINI C.20	TORINO	Tratta Urbana	N° 1 Standard + Stele (0,70x1,00)
44	2973	FM	SETTEMBRINI C.19	TORINO	Tratta Urbana	N° 1 Standard + Stele (0,70x1,00)
45	2964	FM	SETTEMBRINI C.18	TORINO	Tratta Urbana	N° 1 Standard + Stele (0,70x1,00)
46	2966	FM	SETTEMBRINI C.17	TORINO	Tratta Urbana	N° 1 Standard + Stele (0,70x1,00)
47	2968	FM	SETTEMBRINI C.16	TORINO	Tratta Urbana	N° 1 Standard + Stele (0,70x1,00)
48	2970	FM	SETTEMBRINI C.15	TORINO	Tratta Urbana	N° 1 Standard + Stele (0,70x1,00)
49	2972	FM	SETTEMBRINI C.8	TORINO	Tratta Urbana	N° 1 Standard + Stele (0,70x1,00)
50	1102	FM	CAIO MARIO	TORINO	Tratta Urbana	N° 1 Standard (0,70x1,00)
51	283	FM	TRAIANO	TORINO	Tratta Urbana	N° 1 Standard (0,70x1,00)
52	152	FM	GUALA	TORINO	Tratta Urbana	N° 1 Standard (0,70x1,00)
53	2568	FM	B.CROCE	TORINO	Tratta Urbana	N° 1 Standard (0,70x1,00)
54	505	FM	TRAIANO	TORINO	Tratta Urbana	N° 1 Standard + Stele (0,70x1,00)
55	507	FM	PASSO BUOLE	TORINO	Tratta Urbana	N° 2 Standard a 180° (2x0,70x1,00)
56	2606	FM	CASORATI	TORINO	Tratta Urbana	N° 1 Standard (0,70x1,00)

REBUS

LINEA 95B SPECIALE TRANSITO DROSSO
95B TRANSITO DROSSO
via Pannunzio(Lingotto FS) - str. del Drosso - v. Biscaretti

Progr.	Fermata	Tipo	Nome Fermata	Comune	Tratta	Palina
1	5090	C1	LINGOTTO FS CAP.	TORINO	Tratta Urbana	N° 1 Standard (0,70x1,00)
2	2604	FM	LINGOTTO FS	TORINO	Tratta Urbana	N° 2 Standard a 180° (2x0,70x1,00)
3	2602	FM	PIO VII	TORINO	Tratta Urbana	N° 1 Standard (0,70x1,00)
4	508	FM	PASSO BUOLE	TORINO	Tratta Urbana	N° 1 Standard + Stele (0,70x1,00)
5	506	FM	TRAIANO	TORINO	Tratta Urbana	N° 2 Standard a 180° (2x0,70x1,00)
6	155	FM	B.CROCE	TORINO	Tratta Urbana	N° 1 Standard (0,70x1,00)
7	153	FM	GUALA	TORINO	Tratta Urbana	N° 1 Standard (0,70x1,00)
8	151	FM	UNIONE SOVIETICA	TORINO	Tratta Urbana	N° 1 Standard (0,70x1,00)
9	1011	FM	TRAIANO	TORINO	Tratta Urbana	N° 2 Standard a 180° (2x0,70x1,00)
10	1012	FM	CAIO MARIO NORD	TORINO	Tratta Urbana	N° 1 Standard + Stele (0,70x1,00)
11	2976	FM	SETTEMBRINI C.8	TORINO	Tratta Urbana	N° 1 Standard + Stele (0,70x1,00)
12	2971	FM	SETTEMBRINI C.15	TORINO	Tratta Urbana	N° 2 Standard a 180° (2x0,70x1,00)
13	2969	FM	SETTEMBRINI C.16	TORINO	Tratta Urbana	N° 1 Standard + Stele (0,70x1,00)
14	2967	FM	SETTEMBRINI C.17	TORINO	Tratta Urbana	N° 2 Standard a 180° + N° 1 Stele (2x0,70x1,00)
15	2965	FM	SETTEMBRINI C.18	TORINO	Tratta Urbana	N° 1 Standard + Stele (0,70x1,00)
16	2963	FM	SETTEMBRINI C.19	TORINO	Tratta Urbana	N° 1 Standard + Stele (0,70x1,00)
17	745	FM	SETTEMBRINI C.20	TORINO	Tratta Urbana	N° 1 Standard + Stele (0,70x1,00)
18	2131	FM	SETTEMBRINI	TORINO	Tratta Urbana	N° 1 Standard (0,70x1,00)
19	1180	FM	LA MANTA C.23	TORINO	Tratta Urbana	N° 1 Standard (0,70x1,00)
20	2130	FM	ANSELMETTI Nord	TORINO	Tratta Urbana	N° 1 Standard (0,70x1,00)
21	3399	FM	ROVEDA	TORINO	Tratta Urbana	N° 1 Standard (0,70x1,00)
22	1152	FM	ANSELMETTI	TORINO	Tratta Urbana	N° 1 Standard (0,70x1,00)
23	1154	FM	DROSSO	TORINO	Tratta Urbana	N° 1 Standard (0,70x1,00)
24	1156	FM	ROVEDA	TORINO	Tratta Urbana	N° 1 Standard (0,70x1,00)
25	1159	FM	NEGARVILLE Est	TORINO	Tratta Urbana	N° 1 Standard (0,70x1,00)
26	1892	FM	FACCIOLI Nord	TORINO	Tratta Urbana	N° 1 Standard (0,70x1,00)
27	1894	FM	BURIASCO	TORINO	Tratta Urbana	N° 1 Standard (0,70x1,00)
28	1896	FM	PRAMOLLO	TORINO	Tratta Urbana	N° 1 Standard (0,70x1,00)
29	1898	FM	UNIONE SOVIETICA	TORINO	Tratta Urbana	N° 1 Standard (0,70x1,00)
30	1077	FM	BISCARETTI	TORINO	Tratta Urbana	N° 2 Standard a 180° (2x0,70x1,00)
31	1079	FM	IMPERIA	TORINO	Tratta Urbana	N° 2 Standard a 180° (2x0,70x1,00)
32	1080	FM	IMPERIA	TORINO	Tratta Urbana	N° 2 Standard a 180° (2x0,70x1,00)
33	1899	FM	UNIONE SOVIETICA	TORINO	Tratta Urbana	N° 1 Standard (0,70x1,00)
34	1897	FM	PRAMOLLO	TORINO	Tratta Urbana	N° 1 Standard (0,70x1,00)
35	5061	C2	FACCIOLI CAP.	TORINO	Tratta Urbana	N° 1 Standard (0,70x1,00)
36	1893	FM	FACCIOLI NORD	TORINO	Tratta Urbana	N° 1 Standard (0,70x1,00)
37	1161	FM	FACCIOLI	TORINO	Tratta Urbana	N° 1 Standard + Stele (0,70x1,00)
38	1160	FM	NEGARVILLE Est	TORINO	Tratta Urbana	N° 1 Standard (0,70x1,00)
39	1889	FM	PLAVA	TORINO	Tratta Urbana	N° 1 Standard (0,70x1,00)
40	1157	FM	ROVEDA	TORINO	Tratta Urbana	N° 1 Standard (0,70x1,00)
41	1155	FM	DROSSO	TORINO	Tratta Urbana	N° 1 Standard (0,70x1,00)
42	1153	FM	ANSELMETTI	TORINO	Tratta Urbana	N° 1 Standard (0,70x1,00)
43	1902	FM	ROVEDA	TORINO	Tratta Urbana	N° 1 Standard (0,70x1,00)
44	2551	FM	ORBASSANO	TORINO	Tratta Urbana	N° 1 Standard al contrario (0,70x1,00)
45	299	FM	SETTEMBRINI	TORINO	Tratta Urbana	N° 2 Standard a 180° (2x0,70x1,00)
46	2962	FM	SETTEMBRINI C.20	TORINO	Tratta Urbana	N° 1 Standard + Stele (0,70x1,00)
47	2973	FM	SETTEMBRINI C.19	TORINO	Tratta Urbana	N° 1 Standard + Stele (0,70x1,00)
48	2964	FM	SETTEMBRINI C.18	TORINO	Tratta Urbana	N° 1 Standard + Stele (0,70x1,00)
49	2966	FM	SETTEMBRINI C.17	TORINO	Tratta Urbana	N° 1 Standard + Stele (0,70x1,00)
50	2968	FM	SETTEMBRINI C.16	TORINO	Tratta Urbana	N° 1 Standard + Stele (0,70x1,00)
51	2970	FM	SETTEMBRINI C.15	TORINO	Tratta Urbana	N° 1 Standard + Stele (0,70x1,00)
52	2972	FM	SETTEMBRINI C.8	TORINO	Tratta Urbana	N° 1 Standard + Stele (0,70x1,00)
53	1102	FM	CAIO MARIO	TORINO	Tratta Urbana	N° 1 Standard (0,70x1,00)
54	283	FM	TRAIANO	TORINO	Tratta Urbana	N° 1 Standard (0,70x1,00)
55	152	FM	GUALA	TORINO	Tratta Urbana	N° 1 Standard (0,70x1,00)
56	2568	FM	B.CROCE	TORINO	Tratta Urbana	N° 1 Standard (0,70x1,00)
57	505	FM	TRAIANO	TORINO	Tratta Urbana	N° 1 Standard + Stele (0,70x1,00)
58	507	FM	PASSO BUOLE	TORINO	Tratta Urbana	N° 2 Standard a 180° (2x0,70x1,00)

REBUS

LINEA 95B SPECIALE TRANSITO DROSSO

95B TRANSITO DROSSO

via Pannunzio(Lingotto FS) - str. del Drosso - v. Biscaretti

Progr.	Fermata	Tipo	Nome Fermata	Comune	Tratta	Palina
59	2606	FM	CASORATI	TORINO	Tratta Urbana	N° 1 Standard (0,70x1,00)

REBUS

LINEA

95B LINEA EXPRESS FERIALE

LINEA EXPRESS FERIALE

via La Manta - via Pannunzio(LIngotto FS)

Progr.Fermata	Tipo	Nome Fermata	Comune	Tratta	Palina
1	5080	C1 LA MANTA C.24	TORINO	Tratta Urbana	N° 1 Standard (0,70x1,00)
2	1180	FM LA MANTA C.23	TORINO	Tratta Urbana	N° 1 Standard (0,70x1,00)
3	2130	FM ANSELMETTI Nord	TORINO	Tratta Urbana	N° 1 Standard (0,70x1,00)
4	1903	FM PLAVA C.29	TORINO	Tratta Urbana	N° 1 Standard (0,70x1,00)
5	1570	FM PLAVA C.30	TORINO	Tratta Urbana	N° 1 Standard (0,70x1,00)
6	1904	FM PLAVA C.31	TORINO	Tratta Urbana	N° 1 Standard (0,70x1,00)
7	1159	FM NEGARVILLE Est	TORINO	Tratta Urbana	N° 1 Standard (0,70x1,00)
8	1892	FM FACCIOLO Nord	TORINO	Tratta Urbana	N° 1 Standard (0,70x1,00)
9	1894	FM BURIASCO	TORINO	Tratta Urbana	N° 1 Standard (0,70x1,00)
10	1896	FM PRAMOLLO	TORINO	Tratta Urbana	N° 1 Standard (0,70x1,00)
11	1898	FM UNIONE SOVIETICA	TORINO	Tratta Urbana	N° 1 Standard (0,70x1,00)
12	1077	FM BISCARETTI	TORINO	Tratta Urbana	N° 2 Standard a 180° (2x0,70x1,00)
13	1079	FM IMPERIA	TORINO	Tratta Urbana	N° 2 Standard a 180° (2x0,70x1,00)
14	1102	FM CAIO MARIO	TORINO	Tratta Urbana	N° 1 Standard (0,70x1,00)
15	283	FM TRAIANO	TORINO	Tratta Urbana	N° 1 Standard (0,70x1,00)
16	152	FM GUALA	TORINO	Tratta Urbana	N° 1 Standard (0,70x1,00)
17	2568	FM B.CROCE	TORINO	Tratta Urbana	N° 1 Standard (0,70x1,00)
18	505	FM TRAIANO	TORINO	Tratta Urbana	N° 1 Standard + Stele (0,70x1,00)
19	507	FM PASSO BUOLE	TORINO	Tratta Urbana	N° 2 Standard a 180° (2x0,70x1,00)
20	2606	FM CASORATI	TORINO	Tratta Urbana	N° 1 Standard (0,70x1,00)

Linea 95 - 95B
Programma di Esercizio Annuale

	Invernale			Chiusura Scuole			Chiusura Stabilimenti			Totale anno			
	Lunedì - Venerdì	Sabato *	Festivo	Lunedì - Venerdì	Sabato **	Festivo	Lunedì - Venerdì	Sabato	Festivo	Lunedì - Venerdì	Sabato	Festivo	Totale
Giorni di applicazione	179	40	-	52	14	-	-	-	-	231	54	-	285
Km/gg commerciali	297,05	10,77	-	297,05	10,77	-	-	-	-	297,05	10,77	-	-
Km/anno commerciali	53.172,49	430,72	-	15.446,76	150,75	-	-	-	-	68.619,24	581,47	-	69.200,72

* Nelle giornate del 25/4 - 1/5 - 2/6 - 1/11 - 8/12 - 24/12 di festività infrasettimanale il servizio è stato considerato 'servizio del sabato'

** Nella giornata del 24/6 di festività infrasettimanale il servizio è stato considerato 'servizio del sabato'



GRUPPO TORINESE TRASPORTI

**Pianificazione e Intermodalità
Programmazione Urbano**

LINEA 97

ANDATA

Direzione V. Biscaretti da Ruffia:

capolinea in C. Francia/V. Don Murialdo (Rivoli) - C. Francia - C. Francia (Collegno) - V.le Gramsci (Grugliasco) - V. Lupo - P.zza Marconi - V. Spanna - P.zza 66 Martiri - V. Perotti - C. F.lli Cervi - V. Rivalta - Str. del Portone - C. Orbassano (Torino) - P.zza Cattaneo - C. Tazzoli - C. Agnelli - P.le Caio Mario - C. Settembrini - V. La Manta - V. Anselmetti - V. Plava - V. Faccioli - V. Biscaretti da Ruffia - C. Unione Sovietica - P.le Caio Mario - C. Unione Sovietica - V. Biscaretti da Ruffia - capolinea.

TRATTA SUBURBANA: C. Francia / V. Don Murialdo (Rivoli) - Str. del Portone / V. Gorini

TRATTA URBANA: Str. del Portone / V. Gorini - V. Biscaretti da Ruffia

RITORNO

Direzione C. Francia/V. Don Murialdo (Rivoli):

capolinea in V. Biscaretti da Ruffia (Torino) - V. Faccioli - V. Plava - V. Anselmetti - C. Orbassano - C. Settembrini - P.le Caio Mario - C. Agnelli - C. Tazzoli - P.zza Cattaneo - C. Orbassano - Str. del Portone (Grugliasco) - V. Rivalta - C. F.lli Cervi - V. Perotti - P.zza 66 Martiri - V. Spanna - P.zza Marconi - V. Lupo - V.le Echirolles - V. Roma - V. Fiume (Collegno) - C. Francia - C. Francia (Rivoli) - P.zza Martiri della Libertà - inversione di marcia - C. Francia/V. Don Murialdo (Rivoli) - capolinea.

TRATTA URBANA: V. Biscaretti da Ruffia - Str. del Portone dopo V. Gorini

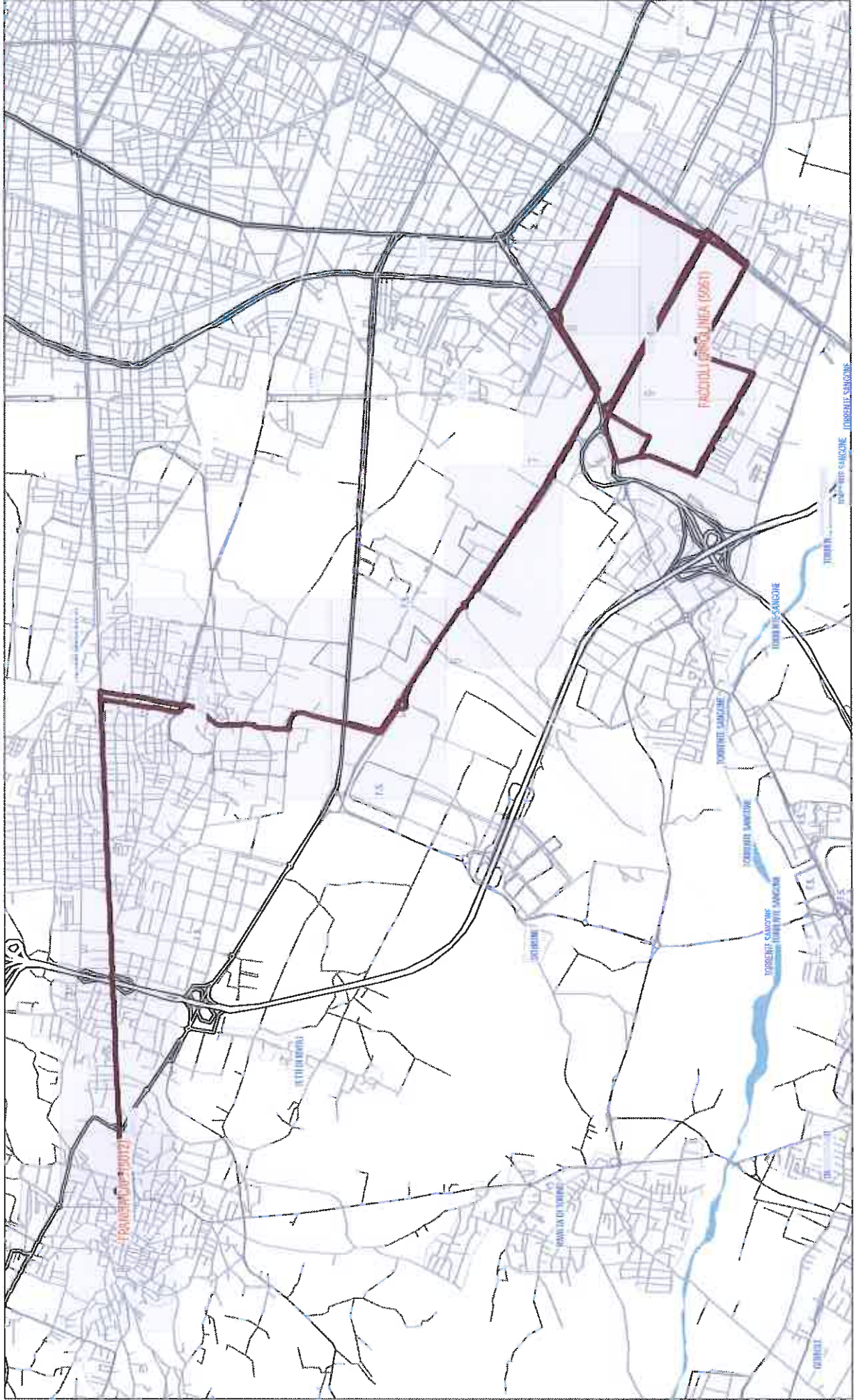
TRATTA SUBURBANA: Str. del Portone dopo V. Gorini - C. Francia / V. Don Murialdo (Rivoli)

Lunghezza ANDATA: m. 23.619

Lunghezza RITORNO: m. 19.140

Lunghezza MEDIA: m. 21.380

TIPOLOGIA DI VEICOLO: BUS Urbano/Suburbano 12 metri di lunghezza (2/3 porte).





PRONTUARIO CORSE SPECIALI BUS
ENTRATA-USCITA FIAT MIRAFIORI

23/05/2011

1 A42

NB: SERVIZI SOSPESI NEI GIORNI DI CHIUSURA STABILIMENTI

97

RIVOLI - FIAT MIRAFIORI

localita'	lunedì - venerdì						
P.ZA MARTIRI (RIVOLI)	5.00		6.45		13.00		21.00
V.LE GRAMSCI	5.10		7.00		13.15		21.10
P.ZA CATTANEO	5.30		7.20		13.35		21.30
C.SETTEMB./C.ORBAS.	5.40		7.30		13.45		21.40
V.PLAVA	5.43		7.33		13.48		21.43
V.BISCARETTI/V.BUR.	5.45		7.35		13.50		21.45

97

FIAT MIRAFIORI - RIVOLI

Localita'	lunedì - venerdì							sabato
V.BISCARETTI/V.BUR.	6.15		14.15	16.35		17.30	22.15	6.15
V.PLAVA	6.17		14.17	16.37		17.32	22.17	6.17
C.SETTEMB./C.ORBAS.	6.20		14.20	16.40		17.35	22.20	6.20
P.ZA CATTANEO	6.28		14.30	16.50		17.45	22.30	6.28
V.LE GRAMSCI	6.46		14.50	17.10		18.05	22.50	6.46
P.ZA MARTIRI (RIVOLI)	7.00		15.05	17.25		18.20	23.00	7.00

REBUS

LINEA 97 SPECIALE STABILIMENTO

SPECIALE STABILIMENTO

c. Francia/v. Don Murialdo(Rivoli)-via Biscaretti

Progr.	Fermata	Tipo	Nome Fermata	Comune	Tratta	Palina
1	5012	C1	FRANCIA CAP.	Rivoli (p Torino)	Tratta Suburbana	N° 1 Star (0,70x1,00)
2	978	FM	CIMITERO	Rivoli (p Torino)	Tratta Suburbana	N° 1 Star (0,70x1,00)
3	976	FM	S.PAOLO	Rivoli (p Torino)	Tratta Suburbana	N° 1 Star a bandiera (0,70x1,00)
4	651	FM	MACARIO	Rivoli (p Torino)	Tratta Suburbana	N° 2 Star a bandiera in sequenza (2x0,70x1,00)
5	653	FM	IV NOVEMBRE	Rivoli (p Torino)	Tratta Suburbana	N° 2 Star a bandiera in sequenza (2x0,70x1,00)
6	655	FM	TAGLIAMENTO	Rivoli (p Torino)	Tratta Suburbana	N° 2 Star a bandiera in sequenza (2x0,70x1,00)
7	657	FM	TEVERE	Rivoli (p Torino)	Tratta Suburbana	N° 2 Star a bandiera in sequenza (2x0,70x1,00)
8	650	FM	SCALENGHE	Rivoli (p Torino)	Tratta Suburbana	N° 1 Star a bandiera (0,70x1,00)
9	659	FM	NOVALESA	Collegno	Tratta Suburbana	N° 1 Star a bandiera (0,70x1,00)
10	974	FM	TOGLIATTI	Collegno	Tratta Suburbana	N° 1 Star a bandiera (0,70x1,00)
11	973	FM	PROVANA	Collegno	Tratta Suburbana	N° 1 Star a bandiera (0,70x1,00)
12	971	FM	XXIV MAGGIO	Collegno	Tratta Suburbana	N° 2 Star a bandiera in sequenza (2x0,70x1,00)
13	969	FM	GRAMSCI Nord	Collegno	Tratta Suburbana	N° 2 Star a bandiera in sequenza (2x0,70x1,00)
14	982	FM	FRANCIA	Collegno	Tratta Suburbana	N° 1 Star (0,70x1,00)
15	983	FM	BARACCA	Grugliasco	Tratta Suburbana	N° 1 Star (0,70x1,00)
16	1168	FM	TORINO	Grugliasco	Tratta Suburbana	N° 1 Star (0,70x1,00)
17	985	FM	66 MARTIRI	Grugliasco	Tratta Suburbana	N° 1 Star (0,70x1,00)
18	987	FM	LA SALLE	Grugliasco	Tratta Suburbana	N° 1 Star (0,70x1,00)
19	2777	FM	CERVI	Grugliasco	Tratta Suburbana	N° 1 Star a bandiera (0,70x1,00)
20	673	FM	RIVALTA	Grugliasco	Tratta Suburbana	N° 1 Star (0,70x1,00)
21	5087	FM	ALLAMANO	Grugliasco	Tratta Suburbana	N° 1 Palina Vecchia (Indicatore Singolo) (0,70x1,00)
22	690	FM	GORINI OVEST	TORINO	Inizio tratta Urbana/fine tratta	N° 1 Standard (0,70x1,00)
23	2228	FM	PORTONE N.175	TORINO	Tratta Urbana	N° 1 Standard (0,70x1,00)
24	2230	FM	BERTANI EST	TORINO	Tratta Urbana	N° 1 Standard (0,70x1,00)
25	2238	FM	ORBASSANO	TORINO	Tratta Urbana	N° 1 Star (0,70x1,00)
26	301	FM	ORBASSANO C.11	TORINO	Tratta Urbana	N° 2 Standard a 180° (2x0,70x1,00)
27	305	FM	CATTANEO Sud	TORINO	Tratta Urbana	N° 2 Standard a 180° (2x0,70x1,00)
28	1005	FM	CATTANEO EST	TORINO	Tratta Urbana	N° 1 Standard + Stele (0,70x1,00)
29	1007	FM	POMA	TORINO	Tratta Urbana	N° 1 Standard (0,70x1,00)
30	1009	FM	SIRACUSA	TORINO	Tratta Urbana	N° 1 Standard + Stele (0,70x1,00)
31	142	FM	TAZZOLI C.2	TORINO	Tratta Urbana	N° 2 Standard a 180° (2x0,70x1,00)
32	144	FM	D'ARBOREA	TORINO	Tratta Urbana	N° 2 Standard a 180° (2x0,70x1,00)
33	146	FM	AGNELLI C.3	TORINO	Tratta Urbana	N° 2 Standard a 180° (2x0,70x1,00)
34	1011	FM	TRAIANO	TORINO	Tratta Urbana	N° 2 Standard a 180° (2x0,70x1,00)
35	1012	FM	CAIO MARIO NORD	TORINO	Tratta Urbana	N° 1 Standard + Stele (0,70x1,00)
36	2976	FM	SETTEMBRINI C.8	TORINO	Tratta Urbana	N° 1 Standard + Stele (0,70x1,00)
37	2971	FM	SETTEMBRINI C.15	TORINO	Tratta Urbana	N° 2 Standard a 180° (2x0,70x1,00)
38	2969	FM	SETTEMBRINI C.16	TORINO	Tratta Urbana	N° 1 Standard + Stele (0,70x1,00)
39	2967	FM	SETTEMBRINI C.17	TORINO	Tratta Urbana	N° 2 Standard a 180° + N° 1 Stele (2x0,70x1,00)
40	2965	FM	SETTEMBRINI C.18	TORINO	Tratta Urbana	N° 1 Standard + Stele (0,70x1,00)
41	2963	FM	SETTEMBRINI C.19	TORINO	Tratta Urbana	N° 1 Standard + Stele (0,70x1,00)
42	745	FM	SETTEMBRINI C.20	TORINO	Tratta Urbana	N° 1 Standard + Stele (0,70x1,00)
43	2131	FM	SETTEMBRINI	TORINO	Tratta Urbana	N° 1 Standard (0,70x1,00)
44	1180	FM	LA MANTA C.23	TORINO	Tratta Urbana	N° 1 Standard (0,70x1,00)
45	2130	FM	ANSELMETTI Nord	TORINO	Tratta Urbana	N° 1 Standard (0,70x1,00)
46	1903	FM	PLAVA C.29	TORINO	Tratta Urbana	N° 1 Standard (0,70x1,00)
47	1570	FM	PLAVA C.30	TORINO	Tratta Urbana	N° 1 Standard (0,70x1,00)
48	1904	FM	PLAVA C.31	TORINO	Tratta Urbana	N° 1 Standard (0,70x1,00)
49	1159	FM	NEGARVILLE Est	TORINO	Tratta Urbana	N° 1 Standard (0,70x1,00)
50	1892	FM	FACCIOLI Nord	TORINO	Tratta Urbana	N° 1 Standard (0,70x1,00)
51	1894	FM	BURIASCO	TORINO	Tratta Urbana	N° 1 Standard (0,70x1,00)
52	1896	FM	PRAMOLLO	TORINO	Tratta Urbana	N° 1 Standard (0,70x1,00)
53	1898	FM	UNIONE SOVIETICA	TORINO	Tratta Urbana	N° 1 Standard (0,70x1,00)
54	1077	FM	BISCARETTI	TORINO	Tratta Urbana	N° 2 Standard a 180° (2x0,70x1,00)
55	1079	FM	IMPERIA	TORINO	Tratta Urbana	N° 2 Standard a 180° (2x0,70x1,00)
56	1080	FM	IMPERIA	TORINO	Tratta Urbana	N° 2 Standard a 180° (2x0,70x1,00)
57	1899	FM	UNIONE SOVIETICA	TORINO	Tratta Urbana	N° 1 Standard (0,70x1,00)
58	1897	FM	PRAMOLLO	TORINO	Tratta Urbana	N° 1 Standard (0,70x1,00)

REBUS
LINEA 97 SPECIALE STABILIMENTO
SPECIALE STABILIMENTO
c. Francia/v. Don Murialdo(Rivoli)-via Biscaretti

Progr.	Fermata	Tipo	Nome Fermata	Comune	Tratta	Palina
59	5061	C2	FACCIOLI CAP.	TORINO	Tratta Urbana	N° 1 Standard (0,70x1,00)
60	1893	FM	FACCIOLI NORD	TORINO	Tratta Urbana	N° 1 Standard (0,70x1,00)
61	1161	FM	FACCIOLI	TORINO	Tratta Urbana	N° 1 Standard + Stele (0,70x1,00)
62	1160	FM	NEGARVILLE Est	TORINO	Tratta Urbana	N° 1 Standard (0,70x1,00)
63	2126	FM	PLAVA C.31	TORINO	Tratta Urbana	N° 1 Standard (0,70x1,00)
64	3415	FM	PLAVA C. 30	TORINO	Tratta Urbana	N° 1 Standard (0,70x1,00)
65	2127	FM	PLAVA C.29	TORINO	Tratta Urbana	N° 1 Standard (0,70x1,00)
66	2551	FM	ORBASSANO	TORINO	Tratta Urbana	N° 1 Standard al contrario (0,70x1,00)
67	299	FM	SETTEMBRINI	TORINO	Tratta Urbana	N° 2 Standard a 180° (2x0,70x1,00)
68	2962	FM	SETTEMBRINI C.20	TORINO	Tratta Urbana	N° 1 Standard + Stele (0,70x1,00)
69	2973	FM	SETTEMBRINI C.19	TORINO	Tratta Urbana	N° 1 Standard + Stele (0,70x1,00)
70	2964	FM	SETTEMBRINI C.18	TORINO	Tratta Urbana	N° 1 Standard + Stele (0,70x1,00)
71	2966	FM	SETTEMBRINI C.17	TORINO	Tratta Urbana	N° 1 Standard + Stele (0,70x1,00)
72	2968	FM	SETTEMBRINI C.16	TORINO	Tratta Urbana	N° 1 Standard + Stele (0,70x1,00)
73	2970	FM	SETTEMBRINI C.15	TORINO	Tratta Urbana	N° 1 Standard + Stele (0,70x1,00)
74	2972	FM	SETTEMBRINI C.8	TORINO	Tratta Urbana	N° 1 Standard + Stele (0,70x1,00)
75	1013	FM	CAIO MARIO NORD	TORINO	Tratta Urbana	N° 1 Standard (0,70x1,00)
76	284	FM	TRAIANO	TORINO	Tratta Urbana	N° 2 Standard a 180° (2x0,70x1,00)
77	147	FM	AGNELLI C.3	TORINO	Tratta Urbana	N° 2 Standard a 180° (2x0,70x1,00)
78	145	FM	D'ARBOREA	TORINO	Tratta Urbana	N° 2 Standard a 180° (2x0,70x1,00)
79	143	FM	TAZZOLI C.2	TORINO	Tratta Urbana	N° 2 Standard a 180° (2x0,70x1,00)
80	1010	FM	SIRACUSA	TORINO	Tratta Urbana	N° 1 Standard + Stele (0,70x1,00)
81	1008	FM	POMA	TORINO	Tratta Urbana	N° 1 Standard (0,70x1,00)
82	1006	FM	CATTANEO EST	TORINO	Tratta Urbana	N° 1 Standard + Stele (0,70x1,00)
83	306	FM	CATTANEO Sud	TORINO	Tratta Urbana	N° 2 Standard a 180° (2x0,70x1,00)
84	3468	FM	ORBASSANO C. 11	TORINO	Tratta Urbana	N° 1 Standard (0,70x1,00)
85	2237	FM	ORBASSANO	TORINO	Tratta Urbana	N° 1 Standard (0,70x1,00)
86	2231	FM	BERTANI	Grugliasco	Tratta Urbana	N° 1 Standard (0,70x1,00)
87	2229	FM	PORTONE N.175	Grugliasco	Tratta Urbana	N° 1 Palina Vecchia (Indicatore Singolo) (0,70x
88	3505	FM	GORINI	TORINO	Inizio tratta Suburbana/fine tr	N° 1 Standard (0,70x1,00)
89	691	FM	GORINI OVEST	Grugliasco	Tratta Suburbana	N° 1 Star (0,70x1,00)
90	5088	FM	ALLAMANO	Grugliasco	Tratta Suburbana	N° 1 Palina Vecchia (Indicatore Singolo) (0,70x
91	674	FM	RIVALTA	Grugliasco	Tratta Suburbana	N° 1 Star (0,70x1,00)
92	2776	FM	CERVI	Grugliasco	Tratta Suburbana	N° 1 Star a bandiera (0,70x1,00)
93	2366	FM	LA SALLE	Grugliasco	Tratta Suburbana	N° 1 Star a bandiera (0,70x1,00)
94	986	FM	66 MARTIRI	Grugliasco	Tratta Suburbana	N° 1 Star (0,70x1,00)
95	1167	FM	TORINO	Grugliasco	Tratta Suburbana	N° 1 Star (0,70x1,00)
96	882	FM	BARACCA	Grugliasco	Tratta Suburbana	N° 1 Star a bandiera (0,70x1,00)
97	883	FM	FRANCIA	Collegno	Tratta Suburbana	N° 1 Star a bandiera (0,70x1,00)
98	970	FM	XXIV MAGGIO	Collegno	Tratta Suburbana	N° 2 Star in sequenza (2x0,70x1,00)
99	972	FM	PROVANA	Collegno	Tratta Suburbana	N° 2 Star a bandiera in sequenza (2x0,70x1,00)
100	3493	FM	TOGLIATTI	Collegno	Tratta Suburbana	N° 1 Star (0,70x1,00)
101	660	FM	NOVALESA	Collegno	Tratta Suburbana	N° 2 Star a bandiera in sequenza (2x0,70x1,00)
102	658	FM	TEVERE	Rivoli (p Torino)	Tratta Suburbana	N° 2 Star in sequenza (2x0,70x1,00)
103	656	FM	TAGLIAMENTO	Rivoli (p Torino)	Tratta Suburbana	N° 2 Star a bandiera in sequenza (2x0,70x1,00)
104	654	FM	IV NOVEMBRE	Rivoli (p Torino)	Tratta Suburbana	N° 1 Star a bandiera (0,70x1,00)
105	652	FM	MACARIO	Rivoli (p Torino)	Tratta Suburbana	N° 2 Star a bandiera in sequenza (2x0,70x1,00)
106	975	FM	SAN PAOLO	Rivoli (p Torino)	Tratta Suburbana	N° 2 Star a bandiera in sequenza (2x0,70x1,00)
107	977	FM	CIMITERO	Rivoli (p Torino)	Tratta Suburbana	N° 1 Star (0,70x1,00)
108	2794	FM	MARTIRI DELLA LIBERTA'	Rivoli (p Torino)	Tratta Suburbana	N° 1 Star (0,70x1,00)

**Linea 97
Programma di Esercizio Annuale**

	Invernale			Chiusura Scuole			Chiusura Stabiliimenti			Totale anno			
	Lunedì - Venerdì	Sabato *	Festivo	Lunedì - Venerdì	Sabato **	Festivo	Lunedì - Venerdì	Sabato	Festivo	Lunedì - Venerdì	Sabato	Festivo	Totale
Giorni di applicazione	179	40	-	52	14	-	-	-	-	231	54	-	285
Km/gg commerciali	190,18	19,14	-	190,18	19,14	-	-	-	-	190,18	19,14	-	-
Km/anno commerciali	34.041,50	765,60	-	9.889,15	267,96	-	-	-	-	43.930,66	1.033,56	-	44.964,22

* Nelle giornate del 25/4 - 1/5 - 2/6 - 1/11 - 8/12 - 24/12 di festività infrasettimanale il servizio è stato considerato 'servizio del sabato'

** Nella giornata del 24/6 di festività infrasettimanale il servizio è stato considerato 'servizio del sabato'



GRUPPO TORINESE TRASPORTI

**Pianificazione e Intermodalità
Programmazione Urbano**

LINEA 98

GESTIONE AUTOMOBILISTICA - FERIALE

ANDATA

Direzione V. Biscaretti da Ruffia:

capolinea in V. Portalupi (Collegno) - Str. Torino-Pianezza - Pianezza - V. Venaria - V.le Partigiani - V. Allegri - V. Sebusto - V. San Lorenzo - V. del Brucco - V. Tampellini - V. Martiri XXX Aprile - V. Alessandro di Collegno - V. Colombo - V. Alpignano - Rotonda di V. Parri - V. Alpignano - C. Kennedy - C. Togliatti - V. Fabbrichetta - V. Fabbrichetta (Grugliasco) - P.zza I Maggio - V. Don Caustico - V. Martin Luther King - V. Galimberti - P.zza Papa Giovanni XXIII - V. Leon Tron - V. Echirolles - C. Torino - V. Leonardo Da Vinci - C. Allamano - Str. del Gerbido - V. Moncalieri - V. Don Borio - C. Salvemini (Torino) - V. Rubino - C. Tazzoli - P.zza Cattaneo - C. Tazzoli - C. Agnelli - P.le Caio Mario - C. Settembrini - V. La Manta - V. Anselmetti - V. Plava - V. Faccioli - V. Biscaretti - C. Unione Sovietica - P.le Caio Mario - C. Unione Sovietica - V. Biscaretti - capolinea.

TRATTA SUBURBANA: V. Portalupi (Collegno) - V. Don Borio

TRATTA URBANA: V. Don Borio - V. Biscaretti

RITORNO

Direzione V. Portalupi (Collegno):

capolinea in V. Biscaretti (Torino) - V. Faccioli - V. Plava - V. Anselmetti - C. Orbassano - C. Settembrini - P.le Caio Mario - C. Agnelli - C. Tazzoli - P.zza Cattaneo - C. Tazzoli - v. Rubino - C. Salvemini - V. Don Borio (Grugliasco) - V. Moncalieri - Str. del Gerbido - C. Allamano - V. Leonardo Da Vinci - C. Torino - V. Echirolles - V. Leon Tron - P.zza Papa Giovanni XXIII - V. Don Caustico - P.zza I Maggio - V. Fabbrichetta - V. Latina - V. Cefalonia (Collegno) - C. Togliatti - C. Kennedy - V. Di Vittorio - V. XXVII Marzo - V. Martiri XXX Aprile - V. Tampellini - V. del Brucco - V. San Lorenzo - V. Sebusto - V. Allegri - V. Pianezza - V. Portalupi - capolinea.

TRATTA URBANA: V. Biscaretti - V. Don Borio

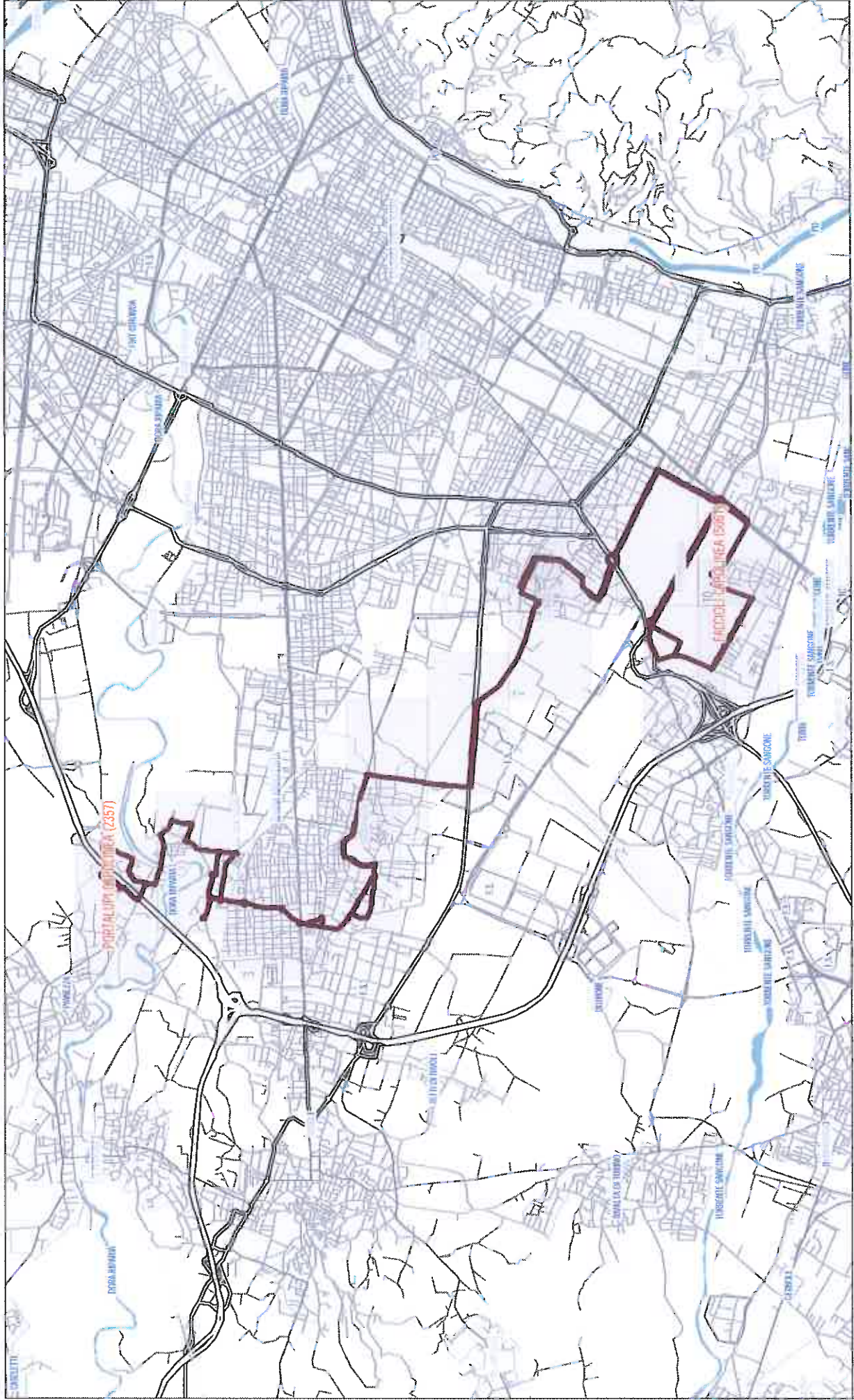
TRATTA SUBURBANA: V. Don Borio - V. Portalupi (Collegno).

Lunghezza ANDATA: m. 25.886

Lunghezza RITORNO: m. 22.250

Lunghezza MEDIA: m. 24.068

TIPOLOGIA DI VEICOLO: BUS Urbano/Suburbano 12 metri di lunghezza (2/3 porte).





23/05/2011

1 A42

**PRONTUARIO CORSE SPECIALI BUS
ENTRATA-USCITA FIAT MIRAFIORI**

NB: SERVIZI SOSPESI NEI GIORNI DI CHIUSURA STABILIMENTI

98

COLLEGNO - FIAT MIRAFIORI

localita'

lunedì - venerdì

V.PORTALUPI	4.55	12.50	20.55					
V.LE GRAMSCI	5.12	13.10	21.10					
P.ZA CATTANEO	5.33	13.34	21.31					
V.BISCARETTI/V.BUR.	5.40	13.45	21.45					

98

FIAT MIRAFIORI - COLLEGNO

Localita'

lunedì - venerdì

V.BISCARETTI/V.BUR.	6.15	14.15	22.15					
P.ZA CATTANEO	6.28	14.30	22.30					
V.LE GRAMSCI	6.49	14.54	22.50					
V.PORTALUPI	7.04	15.15	23.05					

REBUS

LINEA 98 SPECIALE

SPECIALE

v.Portalupi (Collegno)-v.Biscaretti

Progr.	Fermata	Tipo	Nome Fermata	Comune	Tratta	Palina
1	2357	C1	PORTALUPI CAP.	Collegno	Tratta Suburbana	N° 1 Star (0,70x1,00)
2	2346	FM	VENARIA	Collegno	Tratta Suburbana	N° 1 Star (0,70x1,00)
3	833	FM	DELLA CROCE	Collegno	Tratta Suburbana	N° 1 Star (0,70x1,00)
4	2347	FM	PARTIGIANI	Collegno	Tratta Suburbana	N° 1 Star (0,70x1,00)
5	2349	FM	ALLEGRI	Collegno	Tratta Suburbana	N° 2 Star in sequenza (2x0,70x1,00)
6	2350	FM	DORA RIPARIA	Collegno	Tratta Suburbana	N° 2 Star in sequenza (2x0,70x1,00)
7	2352	FM	SEBUSTO	Collegno	Tratta Suburbana	N° 1 Star (0,70x1,00)
8	2354	FM	CIMITERO COLLEGNO	Collegno	Tratta Suburbana	N° 1 Star a bandiera (0,70x1,00)
9	835	FM	TAMPELLINI	Collegno	Tratta Suburbana	N° 1 Star (0,70x1,00)
10	3498	FM	CERTOSA	Collegno	Tratta Suburbana	N° 1 Star (0,70x1,00)
11	2979	FM	COLLEGNO	Collegno	Tratta Suburbana	N° 1 Star a bandiera (0,70x1,00)
12	831	FM	COLOMBO	Collegno	Tratta Suburbana	N° 1 Star a bandiera (0,70x1,00)
13	989	FM	ANTICA DI RIVOLI	Collegno	Tratta Suburbana	N° 1 Star a bandiera (0,70x1,00)
14	827	FM	CHE GUEVARA	Collegno	Tratta Suburbana	N° 1 Star a bandiera (0,70x1,00)
15	2359	FM	GIOVANNI XXIII	Collegno	Tratta Suburbana	N° 1 Star a bandiera (0,70x1,00)
16	2361	FM	DONIZETTI	Collegno	Tratta Suburbana	N° 1 Star (0,70x1,00)
17	2363	FM	FRANCIA NORD	Collegno	Tratta Suburbana	N° 1 Star (0,70x1,00)
18	661	FM	FABBRICETTA	Collegno	Tratta Suburbana	N° 1 Palina Vecchia (Indicatore Singolo) (0,70x1,00)
19	664	FM	I°MAGGIO	Grugliasco	Tratta Suburbana	N° 1 Star (0,70x1,00)
20	641	FM	DON CAUSTICO	Grugliasco	Tratta Suburbana	N° 1 Star a bandiera (0,70x1,00)
21	2638	FM	M. L. KING	Grugliasco	Tratta Suburbana	
22	2639	FM	CROSETTO	Grugliasco	Tratta Suburbana	N° 1 Star a bandiera (0,70x1,00)
23	1971	FM	GOITO	Grugliasco	Tratta Suburbana	N° 2 Star a bandiera in sequenza (2x0,70x1,00)
24	2651	FM	GARIBALDI	Grugliasco	Tratta Suburbana	N° 1 Star (0,70x1,00)
25	1973	FM	ROMA	Grugliasco	Tratta Suburbana	N° 1 Star (0,70x1,00)
26	1969	FM	MORGARI	Grugliasco	Tratta Suburbana	N° 1 Star (0,70x1,00)
27	1967	FM	LAMARMORA	Grugliasco	Tratta Suburbana	N° 1 Star (0,70x1,00)
28	1965	FM	DA VINCI	Grugliasco	Tratta Suburbana	N° 1 Star (0,70x1,00)
29	3477	FM	SCOFONE	Grugliasco	Tratta Suburbana	N° 1 Star a bandiera (0,70x1,00)
30	3475	FM	LA SALLE	Grugliasco	Tratta Suburbana	N° 1 Star a bandiera (0,70x1,00)
31	3473	FM	LEONARDO DA VINCI N.3	Grugliasco	Tratta Suburbana	N° 1 Star a bandiera (0,70x1,00)
32	679	FM	LEONARDO DA VINCI	Grugliasco	Tratta Suburbana	N° 1 Star (0,70x1,00)
33	682	FM	BERTONE	Grugliasco	Tratta Suburbana	N° 1 Star a bandiera (0,70x1,00)
34	694	FM	GERBIDO	Grugliasco	Tratta Suburbana	N° 1 Star (0,70x1,00)
35	5082	FM	CORDERO	Grugliasco	Inizio tratta Urbana/fine tratta	N° 1 Star a bandiera (0,70x1,00)
36	1493	FM	SALVEMINI n.41	TORINO	Tratta Urbana	N° 2 Standard a 180° (2x0,70x1,00)
37	1491	FM	SALVEMINI	TORINO	Tratta Urbana	N° 1 Standard (0,70x1,00)
38	995	FM	GAIDANO	TORINO	Tratta Urbana	N° 1 Standard (0,70x1,00)
39	997	FM	PASQUE PIEMONTESE	TORINO	Tratta Urbana	N° 1 Standard (0,70x1,00)
40	999	FM	CIMABUE	TORINO	Tratta Urbana	N° 1 Standard (0,70x1,00)
41	1001	FM	INDUNO	TORINO	Tratta Urbana	N° 1 Standard (0,70x1,00)
42	1003	FM	CATTANEO OVEST	TORINO	Tratta Urbana	N° 1 Standard (0,70x1,00)
43	1005	FM	CATTANEO EST	TORINO	Tratta Urbana	N° 1 Standard + Stele (0,70x1,00)
44	1007	FM	POMA	TORINO	Tratta Urbana	N° 1 Standard (0,70x1,00)
45	1009	FM	SIRACUSA	TORINO	Tratta Urbana	N° 1 Standard + Stele (0,70x1,00)
46	142	FM	TAZZOLI C.2	TORINO	Tratta Urbana	N° 2 Standard a 180° (2x0,70x1,00)
47	144	FM	D'ARBOREA	TORINO	Tratta Urbana	N° 2 Standard a 180° (2x0,70x1,00)
48	146	FM	AGNELLI C.3	TORINO	Tratta Urbana	N° 2 Standard a 180° (2x0,70x1,00)
49	1011	FM	TRAIANO	TORINO	Tratta Urbana	N° 2 Standard a 180° (2x0,70x1,00)
50	1012	FM	CAIO MARIO NORD	TORINO	Tratta Urbana	N° 1 Standard + Stele (0,70x1,00)
51	2976	FM	SETTEMBRINI C.8	TORINO	Tratta Urbana	N° 1 Standard + Stele (0,70x1,00)
52	2971	FM	SETTEMBRINI C.15	TORINO	Tratta Urbana	N° 2 Standard a 180° (2x0,70x1,00)
53	2969	FM	SETTEMBRINI C.16	TORINO	Tratta Urbana	N° 1 Standard + Stele (0,70x1,00)
54	2967	FM	SETTEMBRINI C.17	TORINO	Tratta Urbana	N° 2 Standard a 180° + N° 1 Stele (2x0,70x1,00)
55	2965	FM	SETTEMBRINI C.18	TORINO	Tratta Urbana	N° 1 Standard + Stele (0,70x1,00)
56	2963	FM	SETTEMBRINI C.19	TORINO	Tratta Urbana	N° 1 Standard + Stele (0,70x1,00)
57	745	FM	SETTEMBRINI C.20	TORINO	Tratta Urbana	N° 1 Standard + Stele (0,70x1,00)
58	2131	FM	SETTEMBRINI	TORINO	Tratta Urbana	N° 1 Standard (0,70x1,00)

REBUS

LINEA 98 SPECIALE

SPECIALE

v.Portalupi (Collegno)-v.Biscaretti

Progr.	Fermata	Tipo	Nome Fermata	Comune	Tratta	Palina
59	1180	FM	LA MANTA C.23	TORINO	Tratta Urbana	N° 1 Standard (0,70x1,00)
60	2130	FM	ANSELMETTI Nord	TORINO	Tratta Urbana	N° 1 Standard (0,70x1,00)
61	1903	FM	PLAVA C.29	TORINO	Tratta Urbana	N° 1 Standard (0,70x1,00)
62	1570	FM	PLAVA C.30	TORINO	Tratta Urbana	N° 1 Standard (0,70x1,00)
63	1904	FM	PLAVA C.31	TORINO	Tratta Urbana	N° 1 Standard (0,70x1,00)
64	1159	FM	NEGARVILLE Est	TORINO	Tratta Urbana	N° 1 Standard (0,70x1,00)
65	1892	FM	FACCIOLI Nord	TORINO	Tratta Urbana	N° 1 Standard (0,70x1,00)
66	1894	FM	BURIASCO	TORINO	Tratta Urbana	N° 1 Standard (0,70x1,00)
67	5061	C2	FACCIOLI CAP.	TORINO	Tratta Urbana	N° 1 Standard (0,70x1,00)
68	1893	FM	FACCIOLI NORD	TORINO	Tratta Urbana	N° 1 Standard (0,70x1,00)
69	1161	FM	FACCIOLI	TORINO	Tratta Urbana	N° 1 Standard + Stele (0,70x1,00)
70	1160	FM	NEGARVILLE Est	TORINO	Tratta Urbana	N° 1 Standard (0,70x1,00)
71	2126	FM	PLAVA C.31	TORINO	Tratta Urbana	N° 1 Standard (0,70x1,00)
72	3415	FM	PLAVA C. 30	TORINO	Tratta Urbana	N° 1 Standard (0,70x1,00)
73	2127	FM	PLAVA C.29	TORINO	Tratta Urbana	N° 1 Standard (0,70x1,00)
74	2551	FM	ORBASSANO	TORINO	Tratta Urbana	N° 1 Standard al contrario (0,70x1,00)
75	299	FM	SETTEMBRINI	TORINO	Tratta Urbana	N° 2 Standard a 180° (2x0,70x1,00)
76	2962	FM	SETTEMBRINI C.20	TORINO	Tratta Urbana	N° 1 Standard + Stele (0,70x1,00)
77	2973	FM	SETTEMBRINI C.19	TORINO	Tratta Urbana	N° 1 Standard + Stele (0,70x1,00)
78	2964	FM	SETTEMBRINI C.18	TORINO	Tratta Urbana	N° 1 Standard + Stele (0,70x1,00)
79	2966	FM	SETTEMBRINI C.17	TORINO	Tratta Urbana	N° 1 Standard + Stele (0,70x1,00)
80	2968	FM	SETTEMBRINI C.16	TORINO	Tratta Urbana	N° 1 Standard + Stele (0,70x1,00)
81	2970	FM	SETTEMBRINI C.15	TORINO	Tratta Urbana	N° 1 Standard + Stele (0,70x1,00)
82	2972	FM	SETTEMBRINI C.8	TORINO	Tratta Urbana	N° 1 Standard + Stele (0,70x1,00)
83	1013	FM	CAIO MARIO NORD	TORINO	Tratta Urbana	N° 1 Standard (0,70x1,00)
84	284	FM	TRAIANO	TORINO	Tratta Urbana	N° 2 Standard a 180° (2x0,70x1,00)
85	147	FM	AGNELLI C.3	TORINO	Tratta Urbana	N° 2 Standard a 180° (2x0,70x1,00)
86	145	FM	D'ARBOREA	TORINO	Tratta Urbana	N° 2 Standard a 180° (2x0,70x1,00)
87	143	FM	TAZZOLI C.2	TORINO	Tratta Urbana	N° 2 Standard a 180° (2x0,70x1,00)
88	1010	FM	SIRACUSA	TORINO	Tratta Urbana	N° 1 Standard + Stele (0,70x1,00)
89	1008	FM	POMA	TORINO	Tratta Urbana	N° 1 Standard (0,70x1,00)
90	1006	FM	CATTANEO EST	TORINO	Tratta Urbana	N° 1 Standard + Stele (0,70x1,00)
91	1004	FM	CATTANEO Ovest	TORINO	Tratta Urbana	N° 1 Standard (0,70x1,00)
92	1002	FM	INDUNO	TORINO	Tratta Urbana	N° 1 Standard (0,70x1,00)
93	1000	FM	CIMABUE	TORINO	Tratta Urbana	N° 1 Standard (0,70x1,00)
94	998	FM	PASQUE PIEMONTESEI	TORINO	Tratta Urbana	N° 1 Standard (0,70x1,00)
95	996	FM	GAIDANO	TORINO	Tratta Urbana	N° 1 Standard (0,70x1,00)
96	1492	FM	SALVEMINI	TORINO	Tratta Urbana	N° 1 Standard (0,70x1,00)
97	1494	FM	SALVEMINI N.38	TORINO	Tratta Urbana	N° 2 Standard a 180° (2x0,70x1,00)
98	1495	FM	SALVEMINI Ovest	TORINO	Tratta Urbana	N° 1 Standard (0,70x1,00)
99	2660	FM	DON BORIO	Grugliasco	Inizio tratta Suburbana/fine tr	N° 1 Star (0,70x1,00)
100	695	FM	GERBIDO	Grugliasco	Tratta Suburbana	N° 2 Star a bandiera in sequenza (2x0,70x1,00)
101	683	FM	BERTONE	Grugliasco	Tratta Suburbana	N° 1 Star (0,70x1,00)
102	681	FM	ALLAMANO N.47	Grugliasco	Tratta Suburbana	N° 1 Star a bandiera (0,70x1,00)
103	680	FM	LEONARDO DA VINCI	Grugliasco	Tratta Suburbana	N° 1 Star a bandiera (0,70x1,00)
104	3472	FM	DA VINCI N.3	Grugliasco	Tratta Suburbana	N° 1 Star a bandiera (0,70x1,00)
105	3474	FM	LA SALLE	Grugliasco	Tratta Suburbana	N° 1 Star (0,70x1,00)
106	3476	FM	SCOFFONE	Grugliasco	Tratta Suburbana	N° 1 Star (0,70x1,00)
107	1964	FM	DA VINCI	Grugliasco	Tratta Suburbana	N° 1 Star (0,70x1,00)
108	1966	FM	LAMARMORA	Grugliasco	Tratta Suburbana	N° 1 Star (0,70x1,00)
109	1968	FM	MORGARI	Grugliasco	Tratta Suburbana	N° 1 Star (0,70x1,00)
110	1974	FM	ROMA	Grugliasco	Tratta Suburbana	N° 1 Star a bandiera (0,70x1,00)
111	1970	FM	GARIBALDI	Grugliasco	Tratta Suburbana	N° 1 Star (0,70x1,00)
112	2652	FM	GOITO	Grugliasco	Tratta Suburbana	N° 2 Star a bandiera in sequenza (2x0,70x1,00)
113	1972	FM	GIOVANNI XXIII	Grugliasco	Tratta Suburbana	N° 2 Star a bandiera in sequenza (2x0,70x1,00)
114	668	FM	DI NANNI	Grugliasco	Tratta Suburbana	N° 1 Star a bandiera (0,70x1,00)
115	666	FM	MARTIN LUTHER KING	Grugliasco	Tratta Suburbana	N° 1 Star (0,70x1,00)
116	663	FM	I°MAGGIO	Grugliasco	Tratta Suburbana	N° 1 Star (0,70x1,00)

REBUS
LINEA
98
SPECIALE
SPECIALE
v.Portalupi (Collegno)-v.Biscaretti

Progr.	Fermata	Tipo	Nome Fermata	Comune	Tratta	Palina
117	662	FM	CEFALONIA	Collegno	Tratta Suburbana	N° 1 Star (0,70x1,00)
118	2364	FM	FRANCIA NORD	Collegno	Tratta Suburbana	N° 1 Star a bandiera (0,70x1,00)
119	2362	FM	DONIZETTI	Collegno	Tratta Suburbana	N° 1 Star a bandiera (0,70x1,00)
120	2360	FM	GIOVANNI XXIII	Collegno	Tratta Suburbana	N° 2 Star a bandiera in sequenza (2x0,70x1,00)
121	826	FM	CHE GUEVARA	Collegno	Tratta Suburbana	N° 1 Star (0,70x1,00)
122	828	FM	COLOMBO	Collegno	Tratta Suburbana	N° 1 Star a bandiera (0,70x1,00)
123	830	FM	MARTIRI XXX APRILE	Collegno	Tratta Suburbana	N° 1 Star a bandiera (0,70x1,00)
124	832	FM	COLLEGNO	Collegno	Tratta Suburbana	N° 1 Star (0,70x1,00)
125	834	FM	TAMPELLINI	Collegno	Tratta Suburbana	N° 1 Star (0,70x1,00)
126	2355	FM	CIMITERO COLLEGNO	Collegno	Tratta Suburbana	N° 1 Star a bandiera (0,70x1,00)
127	2353	FM	SEBUSTO	Collegno	Tratta Suburbana	N° 1 Star (0,70x1,00)
128	2351	FM	DORA RIPARIA	Collegno	Tratta Suburbana	N° 1 Star (0,70x1,00)
129	2345	FM	ALLEGRI	Collegno	Tratta Suburbana	N° 1 Star (0,70x1,00)
130	2696	FM	PIANEZZA	Collegno	Tratta Suburbana	N° 1 Star (0,70x1,00)
131	2656	FM	GREGORIO MAGNO	Collegno	Tratta Suburbana	N° 1 Palina Vecchia (Indicatore Singolo) (0,70x

**Linea 98
Programma di Esercizio Annuale**

	Invernale			Chiusura Scuole			Chiusura Stabilimenti			Totale anno			
	Lunedì - Venerdì	Sabato *	Festivo	Lunedì - Venerdì	Sabato **	Festivo	Lunedì - Venerdì	Sabato	Festivo	Lunedì - Venerdì	Sabato	Festivo	Totale
Giorni di applicazione	179	40	-	52	14	-	-	-	-	231	54	-	285
Km/gg commerciali	144,41	-	-	144,41	-	-	-	-	-	144,41	-	-	-
Km/anno commerciali	25.849,03	-	-	7.509,22	-	-	-	-	-	33.358,25	-	-	33.358,25

* Nelle giornate del 25/4 - 1/5 - 2/6 - 1/11 - 8/12 - 24/12 di festività infrasettimanale il servizio è stato considerato 'servizio del sabato'

** Nella giornata del 24/6 di festività infrasettimanale il servizio è stato considerato 'servizio del sabato'



GRUPPO TORINESE TRASPORTI

IMPORTO UNITARIO

Per i servizi oggetto del presente lotto l'importo unitario è pari ad €/Km IVA esclusa, soggetto ad indicizzazione nella misura prevista dal capitolato principale.



GRUPPO TORINESE TRASPORTI

Allegato 3

SERVIZI DI TRASPORTO PUBBLICO
LOCALE AUTOMOBILISTICO DI LINEA

Lotto 4 : VETTURE CORTE

PROSPETTO SERVIZI



GRUPPO TORINESE TRASPORTI
PIANIFICAZIONE E INTERMODALITÀ

Lotto 4 : VETTURE CORTE

Linea	Lunghezze Percorrenze		Media (m)	Percorrenze Commerciali Annuie (Km / anno)	Tipologia di Veicolo ammessa		Classe
	Andata (m)	Ritorno (m)			Allestimento	Lunghezza (m)	
46N	5.332	5.880	5.606	269.651,00	Bus urbano / suburbano	7,5 - 12	M3 1
S. Camillo	2.135	2.112	2.124	18.015,77	Bus suburbano	10,5	M3 1
78	3.734	3.867	3.801	53.397,03	Bus urbano	7,5	M3 1
79	11.294	10.680	10.987	65.921,23	Bus suburbano	10,5	M3 1
TOTALE				406.985,03			

Numero complessivo massimo di veicoli stimato in ore di punta : 6 veicoli, fermo restando che il sub-fornitore dovrà avere la disponibilità di veicoli di riserva di tipo compatibile a quello previsto dal programma di esercizio e dalla tabella di cui sopra, immediatamente utilizzabili all'esercizio in numero sufficiente a garantire l'esecuzione del servizio.



GRUPPO TORINESE TRASPORTI

**Pianificazione e Intermodalità
Programmazione Urbano**

LINEA 46 Navetta

PERCORSO LIMITATO A BORGATA VILLARETTO (TORINO)

ANDATA

Direzione Borgata Villaretto:

capolinea in delle Querce (Falchera - Torino) - V. delle Robinie - P.za Astengo - V. dei Frassini - V.le Falchera - SP Torino - Courgnè - Str. Comunale Nuova del Villaretto - Str. da Villaretto a Borgaro - V. Santa Cristina (Borgaro T. se) - V. Donatello - V. Canova - V. Cellini - Str. da Villaretto a Borgaro (Torino) - Str. Comunale Nuova del Villaretto - Nuova Strada Circonvallazione sud di Villaretto – inversione di marcia alla rotonda esistente – Nuova Strada Circonvallazione sud di Villaretto – capolinea tecnico di solo transito.

RITORNO

Direzione V. delle Querce:

capolinea tecnico di solo transito in Nuova Strada Circonvallazione sud di Villaretto - Str. Comunale Nuova del Villaretto - Str. da Villaretto a Borgaro - V. Santa Cristina (Borgaro T. se) - V. Donatello - V. Canova - V. Cellini - Str. da Villaretto a Borgaro (Torino) - Str. Comunale Nuova del Villaretto - SP Torino - Courgnè - V.le Falchera - V. dei Faggi - V. dei Gelsi - V. delle Querce - V. Abeti - V. degli Ulivi – V. Della Querce - capolinea.

Lunghezza ANDATA: *m. 5.332*

Lunghezza RITORNO: *m. 5.880*

Lunghezza MEDIA: *m. 5.606*

TIPOLOGIA DI VEICOLO: *BUS Urbano/Suburbano 7,5 - 12 metri di lunghezza (1/4 porte)*

PERCORSO PROLUNGATO A BORGARO TORINESE

ANDATA

Direzione V.Savant (Borgaro Torinese):

V. Delle Querce (Torino) - V. delle Robinie - P.za Astengo - V. dei Frassini - V.le Falchera - SP Torino - Courgnè - Str. Comunale Nuova del Villaretto - Str. da Villaretto a Borgaro - V. Santa Cristina (Borgaro T. se) - V. Donatello - V. Canova - V. Cellini - Str. da Villaretto a Borgaro (Torino) - Str. Comunale Nuova del Villaretto - Nuova Strada Circonvallazione sud di Villaretto - Str. Vicinale del Francese - Str. dell'Aeroporto - V. Lanzo (Borgaro T. se) - V. Stati Uniti d'America - V. Canavere - V. XX Settembre – V. Savant – capolinea tecnico di solo transito.

TRATTA URBANA: V. Delle Querce - Str. Aeroporto / Str. Vecchia del Francese

TRATTA SUBURBANA: Str. Aeroporto / Str. Vecchia del Francese - V. Savant (Borgaro Torinese)

RITORNO

Direzione V. delle Querce:

capolinea tecnico di solo transito in V. Savant (Borgaro T. se) - V. Guglielmino - V. Risorgimento - V.le Martiri della Libertà - V. Lanzo - V. Piemonte - V. Liguria - Str. Vicinale del Francese (Torino) - Nuova Strada Circonvallazione sud di Villaretto - Str. Comunale Nuova del Villaretto - Str. da Villaretto a Borgaro - V. Santa Cristina (Borgaro T. se) - V. Donatello - V. Canova - V. Cellini - Str. da Villaretto a Borgaro (Torino) - Str. Comunale Nuova del Villaretto - SP Torino - Courgnè - V.le Falchera - V. dei Faggi - V. dei Gelsi - V. delle Querce - V. Abeti - V. degli Ulivi – V. Delle Querce – capolinea.

Lunghezza ANDATA: *m. 11.118*

Lunghezza RITORNO: *m. 10.602*

Lunghezza MEDIA: *m. 10.860*

TIPOLOGIA DI VEICOLO: *BUS Urbano/Suburbano 7,5 - 12 metri di lunghezza (1/4 porte)*

QDR.



Linea 46N

ORARIO GENERALE

Validità dal 12-09-2012

FALCHERA	VILLARETTO	S. AEROPORTO	BORGARO(V. Sav.)	FALCHERA	VILLARETTO	S. AEROPORTO	BORGARO(V. Sav.)	FALCHERA	VILLARETTO	S. AEROPORTO	BORGARO(V. Sav.)
----------	------------	--------------	------------------	----------	------------	--------------	------------------	----------	------------	--------------	------------------

dal LUNEDI' al VENERDI'

5,15	5,25	5,33	5,40	11,00	11,10	---	---	16,00	16,10	---	---
5,45	5,55	6,03	6,10	11,15	11,25	11,33	11,40	16,15	16,25	16,33	16,40
6,15	6,25	6,33	6,40	11,30	11,40	---	---	16,30	16,40	---	---
6,45	6,55	7,03	7,10	11,45	11,55	12,03	12,10	16,45	16,55	17,03	17,10
7,00	7,10	---	---	12,00	12,10	---	---	17,00	17,10	---	---
7,15	7,25	7,33	7,40	12,15	12,25	12,33	12,40	17,15	17,25	17,33	17,40
7,30	7,40	---	---	12,30	12,40	---	---	17,30	17,40	---	---
7,45	7,55	8,03	8,10	12,45	12,55	13,03	13,10	17,45	17,55	18,03	18,10
8,00	8,10	---	---	13,00	13,10	---	---	18,00	18,10	---	---
8,15	8,25	8,33	8,40	13,15	13,25	13,33	13,40	18,15	18,25	18,33	18,40
8,30	8,40	---	---	13,30	13,40	---	---	18,30	18,40	---	---
8,45	8,55	9,03	9,10	13,45	13,55	14,03	14,10	18,45	18,55	19,03	19,10
9,00	9,10	---	---	14,00	14,10	---	---	19,00	19,10	---	---
9,15	9,25	9,33	9,40	14,15	14,25	14,33	14,40	19,15	19,25	19,33	19,40
9,30	9,40	---	---	14,30	14,40	---	---	19,30	19,40	---	---
9,45	9,55	10,03	10,10	14,45	14,55	15,03	15,10	19,45	19,55	20,03	20,10
10,00	10,10	---	---	15,00	15,10	---	---	20,00	20,10	---	---
10,15	10,25	10,33	10,40	15,15	15,25	15,33	15,40	20,30	20,40	---	---
10,30	10,40	---	---	15,30	15,40	---	---	---	---	---	---
10,45	10,55	11,03	11,10	15,45	15,55	16,03	16,10	---	---	---	---

SABATO

5,15	5,25	---	---	10,40	10,50	---	---	16,05	16,15	---	---
5,40	5,50	---	---	11,05	11,15	---	---	16,30	16,40	---	---
6,05	6,15	---	---	11,30	11,40	---	---	16,55	17,05	---	---
6,30	6,40	---	---	11,55	12,05	---	---	17,20	17,30	---	---
6,55	7,05	---	---	12,20	12,30	---	---	17,45	17,55	---	---
7,20	7,30	---	---	12,45	12,55	---	---	18,10	18,20	---	---
7,45	7,55	---	---	13,10	13,20	---	---	18,35	18,45	---	---
8,10	8,20	---	---	13,35	13,45	---	---	19,00	19,10	---	---
8,35	8,45	---	---	14,00	14,10	---	---	19,25	19,35	---	---
9,00	9,10	---	---	14,25	14,35	---	---	19,50	20,00	---	---
9,25	9,35	---	---	14,50	15,00	---	---	20,15	20,25	---	---
9,50	10,00	---	---	15,15	15,25	---	---	20,40	20,50	---	---
10,15	10,25	---	---	15,40	15,50	---	---	---	---	---	---

FESTIVO

8,00	8,10	---	---	12,35	12,45	---	---	17,10	17,20	---	---
8,25	8,35	---	---	13,00	13,10	---	---	17,35	17,45	---	---
8,50	9,00	---	---	13,25	13,35	---	---	18,00	18,10	---	---
9,15	9,25	---	---	13,50	14,00	---	---	18,25	18,35	---	---
9,40	9,50	---	---	14,15	14,25	---	---	18,50	19,00	---	---
10,05	10,15	---	---	14,40	14,50	---	---	19,15	19,25	---	---
10,30	10,40	---	---	15,05	15,15	---	---	19,40	19,50	---	---
10,55	11,05	---	---	15,30	15,40	---	---	20,05	20,15	---	---
11,20	11,30	---	---	15,55	16,05	---	---	20,30	20,40	---	---
11,45	11,55	---	---	16,20	16,30	---	---	---	---	---	---
12,10	12,20	---	---	16,45	16,55	---	---	---	---	---	---

direzione : ANDATA

1A02

2A02

3A02

QDR.



Linea 46N

ORARIO GENERALE

Validità dal 12-09-2012

BORGARO(v.Sav.) →	S. AEROPORTO →	VILLARETTO →	FALCHERA	BORGARO(v.Sav.) →	S. AEROPORTO →	VILLARETTO →	FALCHERA	BORGARO(v.Sav.) →	S. AEROPORTO →	VILLARETTO →	FALCHERA
----------------------	-------------------	-----------------	----------	----------------------	-------------------	-----------------	----------	----------------------	-------------------	-----------------	----------

dal LUNEDI' al VENERDI'

5,40	5,47	5,55	6,05	11,10	11,17	11,25	11,35	16,10	16,17	16,25	16,35
6,10	6,17	6,25	6,35	---	---	11,40	11,50	---	---	16,40	16,50
6,40	6,47	6,55	7,05	11,40	11,47	11,55	12,05	16,40	16,47	16,55	17,05
---	---	7,10	7,20	---	---	12,10	12,20	---	---	17,10	17,20
7,10	7,17	7,25	7,35	12,10	12,17	12,25	12,35	17,10	17,17	17,25	17,35
---	---	7,40	7,50	---	---	12,40	12,50	---	---	17,40	17,50
7,40	7,47	7,55	8,05	12,40	12,47	12,55	13,05	17,40	17,47	17,55	18,05
---	---	8,10	8,20	---	---	13,10	13,20	---	---	18,10	18,20
8,10	8,17	8,25	8,35	13,10	13,17	13,25	13,35	18,10	18,17	18,25	18,35
---	---	8,40	8,50	---	---	13,40	13,50	---	---	18,40	18,50
8,40	8,47	8,55	9,05	13,40	13,47	13,55	14,05	18,40	18,47	18,55	19,05
---	---	9,10	9,20	---	---	14,10	14,20	---	---	19,10	19,20
9,10	9,17	9,25	9,35	14,10	14,17	14,25	14,35	19,10	19,17	19,25	19,35
---	---	9,40	9,50	---	---	14,40	14,50	---	---	19,40	19,50
9,40	9,47	9,55	10,05	14,40	14,47	14,55	15,05	19,40	19,47	19,55	20,05
---	---	10,10	10,20	---	---	15,10	15,20	---	---	20,10	20,20
10,10	10,17	10,25	10,35	15,10	15,17	15,25	15,35	20,10	20,17	20,25	20,35
---	---	10,40	10,50	---	---	15,40	15,50	---	---	20,40	20,50
10,40	10,47	10,55	11,05	15,40	15,47	15,55	16,05	---	---	---	---
---	---	11,10	11,20	---	---	16,10	16,20	---	---	---	---

SABATO

---	---	5,25	5,35	---	---	10,50	11,00	---	---	16,15	16,25
---	---	5,50	6,00	---	---	11,15	11,25	---	---	16,40	16,50
---	---	6,15	6,25	---	---	11,40	11,50	---	---	17,05	17,15
---	---	6,40	6,50	---	---	12,05	12,15	---	---	17,30	17,40
---	---	7,05	7,15	---	---	12,30	12,40	---	---	17,55	18,05
---	---	7,30	7,40	---	---	12,55	13,05	---	---	18,20	18,30
---	---	7,55	8,05	---	---	13,20	13,30	---	---	18,45	18,55
---	---	8,20	8,30	---	---	13,45	13,55	---	---	19,10	19,20
---	---	8,45	8,55	---	---	14,10	14,20	---	---	19,35	19,45
---	---	9,10	9,20	---	---	14,35	14,45	---	---	20,00	20,10
---	---	9,35	9,45	---	---	15,00	15,10	---	---	20,25	20,35
---	---	10,00	10,10	---	---	15,25	15,35	---	---	20,50	21,00
---	---	10,25	10,35	---	---	15,50	16,00	---	---	---	---

FESTIVO

---	---	8,10	8,20	---	---	12,45	12,55	---	---	17,20	17,30
---	---	8,35	8,45	---	---	13,10	13,20	---	---	17,45	17,55
---	---	9,00	9,10	---	---	13,35	13,45	---	---	18,10	18,20
---	---	9,25	9,35	---	---	14,00	14,10	---	---	18,35	18,45
---	---	9,50	10,00	---	---	14,25	14,35	---	---	19,00	19,10
---	---	10,15	10,25	---	---	14,50	15,00	---	---	19,25	19,35
---	---	10,40	10,50	---	---	15,15	15,25	---	---	19,50	20,00
---	---	11,05	11,15	---	---	15,40	15,50	---	---	20,15	20,25
---	---	11,30	11,40	---	---	16,05	16,15	---	---	20,40	20,50
---	---	11,55	12,05	---	---	16,30	16,40	---	---	---	---
---	---	12,20	12,30	---	---	16,55	17,05	---	---	---	---

direzione : RITORNO

1A02

2A02

3A02

REBUS

LINEA 46N LUNEDI' - VENERDI'

PROLUNGAMENTO PER BORGARO - LUN.-VEN.

via Delle Querce - via Savant(Borgaro)

Progr.	Fermata	Tipo	Nome Fermata	Comune	Tratta	Palina
1	1221	Ci	FALCHERA CAP.	TORINO	Tratta Urbana	N° 1 Standard (0,70x1,00)
2	1267	FM	ABETI	TORINO	Tratta Urbana	N° 1 Standard (0,70x1,00)
3	1268	FM	FRASSINI	TORINO	Tratta Urbana	N° 1 Standard (0,70x1,00)
4	1270	FM	BETULLE	TORINO	Tratta Urbana	N° 1 Standard (0,70x1,00)
5	1272	FM	ABBADIA DI STURA	TORINO	Tratta Urbana	N° 1 Standard (0,70x1,00)
6	1274	FM	CUORGNE'	TORINO	Tratta Urbana	N° 1 Standard (0,70x1,00)
7	2640	FM	MOLINO	TORINO	Tratta Urbana	N° 1 Star a bandiera (0,70x1,00)
8	2641	FD	BORGATA VILLARETTO	TORINO	Tratta Urbana	N° 1 Star a bandiera (0,70x1,00)
9	3082	FD	DONATELLO	Borgaro Torinese	Tratta Urbana	N° 1 Star a bandiera (0,70x1,00)
10	2786	FD	VILLARETTO N.157	TORINO	Tratta Urbana	N° 1 Palina Vecchia (Indicatore Singolo) (0,70x1,00)
11	2667	FM	VILLARETTO N.175	TORINO	Tratta Urbana	N° 1 Star a bandiera (0,70x1,00)
12	2949	FM	VILLARETTO N.197	TORINO	Tratta Urbana	N° 1 Star a bandiera (0,70x1,00)
13	2781	FM	DEL FRANCESE N.156	TORINO	Tratta Urbana	N° 1 Star a bandiera (0,70x1,00)
14	2772	FM	DEL FRANCESE N.134	TORINO	Tratta Urbana	N° 1 Palina Vecchia (Indicatore Singolo) (0,70x1,00)
15	2770	FM	DEL FRANCESE N.93	TORINO	Tratta Urbana	N° 1 Palina Vecchia (Indicatore Singolo) (0,70x1,00)
16	2768	FM	DEL FRANCESE N.21	TORINO	Tratta Urbana	N° 1 Star a bandiera (0,70x1,00)
17	2584	FM	DEL FRANCESE	TORINO	Tratta Urbana	N° 1 Star a bandiera (0,70x1,00)
18	2592	FM	DEL FRANCESE OVEST	TORINO	Tratta Urbana	N° 1 Star a bandiera (0,70x1,00)
19	2590	FM	LOMBARDIA	TORINO	Inizio tratta Suburbana/fine tr	N° 1 Standard (0,70x1,00)
20	2587	FM	PIEMONTE	Borgaro Torinese	Tratta Suburbana	N° 1 Star (0,70x1,00)
21	2585	FM	STROPPIANA	Borgaro Torinese	Tratta Suburbana	N° 1 Star (0,70x1,00)
22	3109	FM	DEL DONATORE	Borgaro Torinese	Tratta Suburbana	N° 1 Star a bandiera (0,70x1,00)
23	3165	FM	DEI CILIEGI	Borgaro Torinese	Tratta Suburbana	N° 1 Standard + N° 1 Star bandiera (2x0,70x1,00)
24	3180	FM	CANAVERE N. 3	Borgaro Torinese	Tratta Suburbana	N° 1 Star a bandiera (0,70x1,00)
25	2961	CC	SAVANT N. 26 CAP.	Borgaro Torinese	Tratta Suburbana	N° 1 Star a bandiera (0,70x1,00)
26	2499	FM	RISORGIMENTO N. 11	Borgaro Torinese	Tratta Suburbana	N° 1 Star (0,70x1,00)
27	3188	FM	LANZO N. 120	Borgaro Torinese	Tratta Suburbana	N° 1 Star a bandiera (0,70x1,00)
28	3189	FM	TORINO	Borgaro Torinese	Tratta Suburbana	N° 1 Star a bandiera (0,70x1,00)
29	3190	FM	LANZO N. 33	Borgaro Torinese	Tratta Suburbana	N° 1 Star a bandiera (0,70x1,00)
30	2588	FM	PIEMONTE	Borgaro Torinese	Tratta Suburbana	N° 1 Star a bandiera (0,70x1,00)
31	2589	FM	LOMBARDIA	Borgaro Torinese	Tratta Suburbana	N° 1 Star (0,70x1,00)
32	2767	FM	DEL FRANCESE N.25	Borgaro Torinese	Inizio tratta Urbana/fine tratta	N° 1 Star (0,70x1,00)
33	2769	FM	DEL FRANCESE N.84	TORINO	Tratta Urbana	N° 1 Star a bandiera (0,70x1,00)
34	2771	FM	DEL FRANCESE N.134	TORINO	Tratta Urbana	N° 1 Star a bandiera (0,70x1,00)
35	2773	FM	DEL FRANCESE N.156	TORINO	Tratta Urbana	N° 1 Palina Vecchia (Indicatore Singolo) (0,70x1,00)
36	2960	FM	VILLARETTO N.197	TORINO	Tratta Urbana	N° 1 Palina Vecchia (Indicatore Singolo) (0,70x1,00)
37	2744	FM	VILLARETTO N.175	TORINO	Tratta Urbana	N° 1 Star a bandiera (0,70x1,00)
38	2641	FD	BORGATA VILLARETTO	TORINO	Tratta Urbana	N° 1 Star (0,70x1,00)
39	3082	FD	DONATELLO	TORINO	Tratta Urbana	N° 1 Star a bandiera (0,70x1,00)
40	2786	FD	VILLARETTO N.157	Borgaro Torinese	Tratta Urbana	N° 1 Palina Vecchia (Indicatore Singolo) (0,70x1,00)
41	2784	FM	MOLINO	TORINO	Tratta Urbana	N° 1 Star a bandiera (0,70x1,00)
42	1275	FM	CUORGNE'	TORINO	Tratta Urbana	N° 1 Star a bandiera (0,70x1,00)
43	1273	FM	ABBADIA DI STURA	TORINO	Tratta Urbana	N° 1 Standard (0,70x1,00)
44	1271	FM	BETULLE	TORINO	Tratta Urbana	N° 1 Standard (0,70x1,00)
45	1269	FM	FRASSINI	TORINO	Tratta Urbana	N° 1 Standard (0,70x1,00)
46	1258	FM	QUERCE	TORINO	Tratta Urbana	N° 2 Star in sequenza (2x0,70x1,00)
47	1257	FM	ULIVI N.12	TORINO	Tratta Urbana	N° 1 Standard (0,70x1,00)
48	1256	FM	QUERCE SUD	TORINO	Tratta Urbana	N° 1 Standard (0,70x1,00)

REBUS

LINEA		46N FERIALE/FESTIVO		via Delle Querce - Villaretto		
FERIALE/FESTIVO						
Progr.	Fermata	Tipo	Nome Fermata	Comune	Tratta	Palina
1	1221	C1	FALCHERA CAP.	TORINO	Tratta Urbana	N° 1 Standard (0,70x1,00)
2	1267	FM	ABETI	TORINO	Tratta Urbana	N° 1 Standard (0,70x1,00)
3	1268	FM	FRASSINI	TORINO	Tratta Urbana	N° 1 Standard (0,70x1,00)
4	1270	FM	BETULLE	TORINO	Tratta Urbana	N° 1 Standard (0,70x1,00)
5	1272	FM	ABBADIA DI STURA	TORINO	Tratta Urbana	N° 1 Standard (0,70x1,00)
6	1274	FM	CUORGNE'	TORINO	Tratta Urbana	N° 1 Standard (0,70x1,00)
7	2640	FM	MOLINO	TORINO	Tratta Urbana	N° 1 Star a bandiera (0,70x1,00)
8	2641	FD	BORGATA VILLARETTO	TORINO	Tratta Urbana	N° 1 Star a bandiera (0,70x1,00)
9	3082	FD	DONATELLO	Borgaro Torinese	Tratta Urbana	N° 1 Palina Vecchia (Indicatore Singolo) (0,70x
10	2786	FD	VILLARETTO N.157	TORINO	Tratta Urbana	N° 1 Star a bandiera (0,70x1,00)
11	2667	FM	VILLARETTO N.175	TORINO	Tratta Urbana	N° 1 Star a bandiera (0,70x1,00)
12	2949	FM	VILLARETTO N.197	TORINO	Tratta Urbana	N° 1 Star a bandiera (0,70x1,00)
13	2960	CF	VILLARETTO N.197	TORINO	Tratta Urbana	N° 1 Star a bandiera (0,70x1,00)
14	2744	FM	VILLARETTO N.175	TORINO	Tratta Urbana	N° 1 Star (0,70x1,00)
15	2641	FD	BORGATA VILLARETTO	TORINO	Tratta Urbana	N° 1 Star a bandiera (0,70x1,00)
16	3082	FD	DONATELLO	Borgaro Torinese	Tratta Urbana	N° 1 Palina Vecchia (Indicatore Singolo) (0,70x
17	2786	FD	VILLARETTO N.157	TORINO	Tratta Urbana	N° 1 Star a bandiera (0,70x1,00)
18	2784	FM	MOLINO	TORINO	Tratta Urbana	N° 1 Star a bandiera (0,70x1,00)
19	1275	FM	CUORGNE'	TORINO	Tratta Urbana	N° 1 Standard (0,70x1,00)
20	1273	FM	ABBADIA DI STURA	TORINO	Tratta Urbana	N° 1 Standard (0,70x1,00)
21	1271	FM	BETULLE	TORINO	Tratta Urbana	N° 1 Standard (0,70x1,00)
22	1269	FM	FRASSINI	TORINO	Tratta Urbana	N° 2 Star in sequenza (2x0,70x1,00)
23	1258	FM	QUERCE	TORINO	Tratta Urbana	N° 1 Standard (0,70x1,00)
24	1257	FM	ULIVI N.12	TORINO	Tratta Urbana	N° 1 Standard (0,70x1,00)
25	1256	FM	QUERCE SUD	TORINO	Tratta Urbana	N° 1 Standard (0,70x1,00)

**Linea 46 Navetta
Programma di Esercizio Annuale**

	Invernale			Chiusura Scuole			Chiusura Stabilimenti			Totale anno			
	Lunedì - Venerdì	Sabato	Festivo	Lunedì - Venerdì	Sabato	Festivo	Lunedì - Venerdì	Sabato	Festivo	Lunedì - Venerdì	Sabato	Festivo	Totale
Giorni di applicazione	182	38	45	52	9	11	19	3	4	253	50	60	363
Km/gg commerciali	965,54	426,06	347,57	856,00	411,00	347,57	394,00	394,00	347,57				
Km/anno commerciali	175.727,55	16.190,13	15.640,74	44.512,00	3.699,00	3.823,29	7.486,00	1.182,00	1.390,29	227.725,55	21.071,13	20.854,32	269.651,00



GRUPPO TORINESE TRASPORTI

**Pianificazione e Intermodalità
Programmazione Urbano**

LINEA SAN CAMILLO

GESTIONE AUTOMOBILISTICA – FERIALE

ANDATA

Direzione C. San Maurizio:

capolinea in C. San Maurizio – L.go Po Cadorna - Ponte Vittorio Emanuele I - P.zza Gran Madre di Dio - V. Lanfranchi - V. Biamonti - V. Villa della Regina - C. Giovanni Lanza - Str. Comunale Santa Margherita - ingresso Villa Genero.

RITORNO

Direzione C. San Maurizio:

ingresso Villa Genero - Str. Santa Margherita - C. Giovanni Lanza - V. Villa della Regina - P.zza Gran Madre di Dio - Ponte Vittorio Emanuele I – P.zza Vittorio Veneto – V. Bava – C. San Maurizio – capolinea.

Lunghezza ANDATA: *m. 2.135*

Lunghezza RITORNO: *m. 2.112*

Lunghezza MEDIA: *m. 2.124*

TIPOLOGIA DI VEICOLO: *BUS Urbano 7,5 metri di lunghezza (1/2 porte)*





Linea SPECIALE

PRESIDIO SANITARIO
S.CAMILLO

Validità dal 11-04-2012

PROGRAMMA PARTENZE

DA C.SO SAN MAURIZIO	DA SAN CAMILLO
8.00	8.10
8.20	8.30
8.45	8.55
9.10	9.20
9.35	9.45
10.00	10.10
10.20	10.30
10.40	10.50
11.00	11.10
11.20	11.30
11.40	11.50
12.00	12.10
12.20	12.30
12.40	12.50

A11

REBUS

LINEA	CAM	COLLEGAMENTO SAN CAMILLO			
		COLLEGAMENTO SAN CAMILLO		circolare, c. San Maurizio-Villa Genero-c. San Maurizio	
Progr.	Fermata	Tipo Nome Fermata	Comune	Tratta	Palina
1	5100	C1 SAN MAURIZIO	TORINO	Tratta Urbana	N° 1 Standard (0,70x1,00)
2	1417	FM GRAN MADRE	TORINO	Tratta Urbana	N° 2 Standard a 180° (2x0,70x1,00)
3	1419	FM BIAMONTI	TORINO	Tratta Urbana	N° 1 Standard + Stele (0,70x1,00)
4	1421	FM VILLA REGINA Ovest	TORINO	Tratta Urbana	N° 1 Standard + N° 1 Stele + N°1 Star (2x0,70
5	3326	FM SAN CAMILLO Sud	TORINO	Tratta Urbana	N° 1 Star a bandiera (0,70x1,00)
6	3327	CF VILLA GENERO CAP.	TORINO	Tratta Urbana	N° 2 Star a bandiera in sequenza (2x0,70x1,00)
7	3328	FM S. CAMILLO Nord	TORINO	Tratta Urbana	N° 1 Star (0,70x1,00)
8	1422	FM VILLA REGINA Ovest	TORINO	Tratta Urbana	N° 1 Standard + Stele (0,70x1,00)
9	1420	FM BIAMONTI	TORINO	Tratta Urbana	N° 1 Standard + Stele (0,70x1,00)
10	1418	FM GRAN MADRE	TORINO	Tratta Urbana	N° 1 Standard + Stele (0,70x1,00)
11	635	FM VITTORIO VENETO SUD	TORINO	Tratta Urbana	N° 1 Stele

**Linea San Camillo
Programma di Esercizio Annuale**

	Invernale			Chiusura Scuole			Chiusura Stabilimenti			Totale anno			
	Lunedì - Venerdì	Sabato	Festivo	Lunedì - Venerdì	Sabato	Festivo	Lunedì - Venerdì	Sabato	Festivo	Lunedì - Venerdì	Sabato	Festivo	Totale
Giorni di applicazione	182	38	-	52	9	-	19	3	-	253	50	-	303
Km/gg commerciali	59,46	59,46	-	59,46	59,46	-	59,46	59,46	-	59,46	59,46	-	
Km/anno commerciali	10.821,36	2.259,40	-	3.091,82	535,12	-	1.129,70	178,37	-	15.042,87	2.972,90	-	18.015,77



GRUPPO TORINESE TRASPORTI

**Pianificazione e Intermodalità
Programmazione Urbano**

LINEA 78

ANDATA

Direzione B.ta Mongreno:

capolinea in L.go Casale - C. Casale - P.zza Modena - Str. Traforo del Pino - P.zza Giovanni dalle Bande Nere - Str. di Mongreno – B.ta Mongreno – capolinea.

RITORNO

Direzione L.go Casale:

capolinea in B.ta Mongreno - Str. Alta di Mongreno - Str. del Cartman - Str. di Mongreno - P.zza Giovanni dalle Bande Nere – L.go Casale – capolinea.

Lunghezza ANDATA: *m. 3.734*

Lunghezza RITORNO: *m. 3.867*

Lunghezza MEDIA: *m. 3.801*

TIPOLOGIA DI VEICOLO: *BUS Urbano 7,5 metri di lunghezza (1/2 porte)*

QDR.



Linea 78

ORARIO GENERALE

Validità dal 12-09-2012

Lago Casale → Bivio Cartman → B.ta Mongreno			Lago Casale → Bivio Cartman → B.ta Mongreno			Lago Casale → Bivio Cartman → B.ta Mongreno			Lago Casale → Bivio Cartman → B.ta Mongreno		
da LUNEDI' a SABATO											
6,25	6,29	6,38	10,00	10,04	10,13	13,45	13,49	13,58	17,50	17,54	18,03
7,00	7,04	7,13	10,30	10,34	10,43	14,15	14,19	14,28	18,30	18,34	18,43
7,25	7,29	7,38	11,00	11,04	11,13	14,50	14,54	15,03	19,00	19,04	19,13
8,00	8,04	8,13	11,30	11,34	11,43	15,30	15,34	15,43	19,35	19,39	19,48
8,30	8,34	8,43	12,00	12,04	12,13	16,05	16,09	16,18			
9,00	9,04	9,13	12,30	12,34	12,43	16,40	16,44	16,53			
9,30	9,34	9,43	13,05	13,09	13,18	17,15	17,19	17,28			

direzione : ANDATA

4A31

REBUS

LINEA 78 FERIALE

FERIALE

largo Casale-Borgata Mongreno

Progr.	Fermata	Tipo	Nome Fermata	Comune	Tratta	Palina
1	2326	C1	CASALE	TORINO	Tratta Urbana	N° 1 Standard al contrario (0,70x1,00)
2	587	FM	MONGRENO	TORINO	Tratta Urbana	N° 1 Standard (0,70x1,00)
3	2522	FM	DALLE BANDE NERE	TORINO	Tratta Urbana	N° 1 Star a bandiera (0,70x1,00)
4	2327	FM	BRIGHENTI	TORINO	Tratta Urbana	N° 1 Standard (0,70x1,00)
5	2329	FM	CARTMAN	TORINO	Tratta Urbana	N° 1 Star (0,70x1,00)
6	2331	FM	MONGRENO N.114	TORINO	Tratta Urbana	N° 1 Star (0,70x1,00)
7	2332	FM	MONGRENO N.134	TORINO	Tratta Urbana	N° 1 Star (0,70x1,00)
8	2334	FM	VILLA PIA	TORINO	Tratta Urbana	
9	2336	FM	MONGRENO N.218	TORINO	Tratta Urbana	
10	2683	FM	MONGRENO N.250	TORINO	Tratta Urbana	N° 1 Star a bandiera (0,70x1,00)
11	2338	FM	MONGRENO N.239	TORINO	Tratta Urbana	
12	2684	FM	MONGRENO N.335	TORINO	Tratta Urbana	N° 1 Star (0,70x1,00)
13	2340	CF	ALTA DI MONGRENO	TORINO	Tratta Urbana	
14	2342	FM	ALTA DI MONGRENO N.47	TORINO	Tratta Urbana	N° 1 Star a bandiera (0,70x1,00)
15	1141	FM	ALTA DI MONGRENO N.16	TORINO	Tratta Urbana	
16	2343	FM	CARTMAN N.212	TORINO	Tratta Urbana	
17	2341	FM	CARTMAN N.123	TORINO	Tratta Urbana	N° 1 Star (0,70x1,00)
18	2339	FM	CARTMAN N.115	TORINO	Tratta Urbana	N° 1 Star (0,70x1,00)
19	2337	FM	TETTI BERTOGLIO	TORINO	Tratta Urbana	
20	2335	FM	CARTMAN N.59	TORINO	Tratta Urbana	
21	2333	FM	TRAVERSE	TORINO	Tratta Urbana	
22	2330	FM	MONGRENO	TORINO	Tratta Urbana	N° 1 Star (0,70x1,00)
23	2328	FM	BRIGHENTI	TORINO	Tratta Urbana	N° 1 Standard al contrario (0,70x1,00)
24	2553	FM	DALLE BANDE NERE	TORINO	Tratta Urbana	N° 1 Standard al contrario (0,70x1,00)

Linea 78
Programma di Esercizio Annuale

	Invernale			Chiusura Scuole			Chiusura Stabilimenti			Totale anno			
	Lunedì - Venerdì	Sabato	Festivo	Lunedì - Venerdì	Sabato	Festivo	Lunedì - Venerdì	Sabato	Festivo	Lunedì - Venerdì	Sabato	Festivo	Totale
Giorni di applicazione	182	38	-	52	9	-	-	-	-	234	47	-	281
Km/gg commerciali	190,03	190,03	-	190,03	190,03	-	-	-	-	190,03	190,03	-	-
Km/anno commerciali	34.584,55	7.220,95	-	9.881,30	1.710,23	-	-	-	-	44.465,85	8.931,18	-	53.397,03



GRUPPO TORINESE TRASPORTI

**Pianificazione e Intermodalità
Programmazione Urbano**

LINEA 79

ANDATA

Direzione Campo Sportivo (Baldissero Torinese):

P.zza G. Modena - Str. Comunale di Superga - Str. alla Basilica di Superga - P.le Basilica di Superga - Str. alla Basilica di Superga - Str. Prov. Superga-Baldissero - V. Superga (Baldissero T.se) - V. Roma- V. Cordova - inversione di marcia nel piazzale del campo sportivo – V. Cordova.

Tratta urbana: Str. Comunale di Superga – S.P. Baldissero / V. Colli.

Tratta suburbana: S.P. Baldissero / V. Colli - Baldissero T.se.

RITORNO

Direzione Piazza Modena:

V. Cordova (Baldissero T.se) - V. Roma - V. Superga - Str. Prov. Superga-Baldissero (Torino) - Str. Comunale di Superga - P.zza G. Modena - Str. al Traforo di Pino – P.zza G. Modena.

Tratta urbana: S.P. Baldissero / V. Colli - Str. Comunale di Superga.

Tratta suburbana: Baldissero T.se - S.P. Baldissero / V. Colli.

Lunghezza ANDATA: m. 11.294

Lunghezza RITORNO: m. 10.680

Lunghezza MEDIA: m. 10.987

TIPOLOGIA DI VEICOLO: BUS Suburbano 10,5 metri di lunghezza (2 porte)

PERCORSO LIMITATO ALLA BASILICA DI SUPERGA

ANDATA

Direzione Basilica di Superga:

P.zza G. Modena - Str. Comunale di Superga - Str. alla Basilica di Superga – P.le Basilica di Superga.

RITORNO

Direzione Piazza Modena:

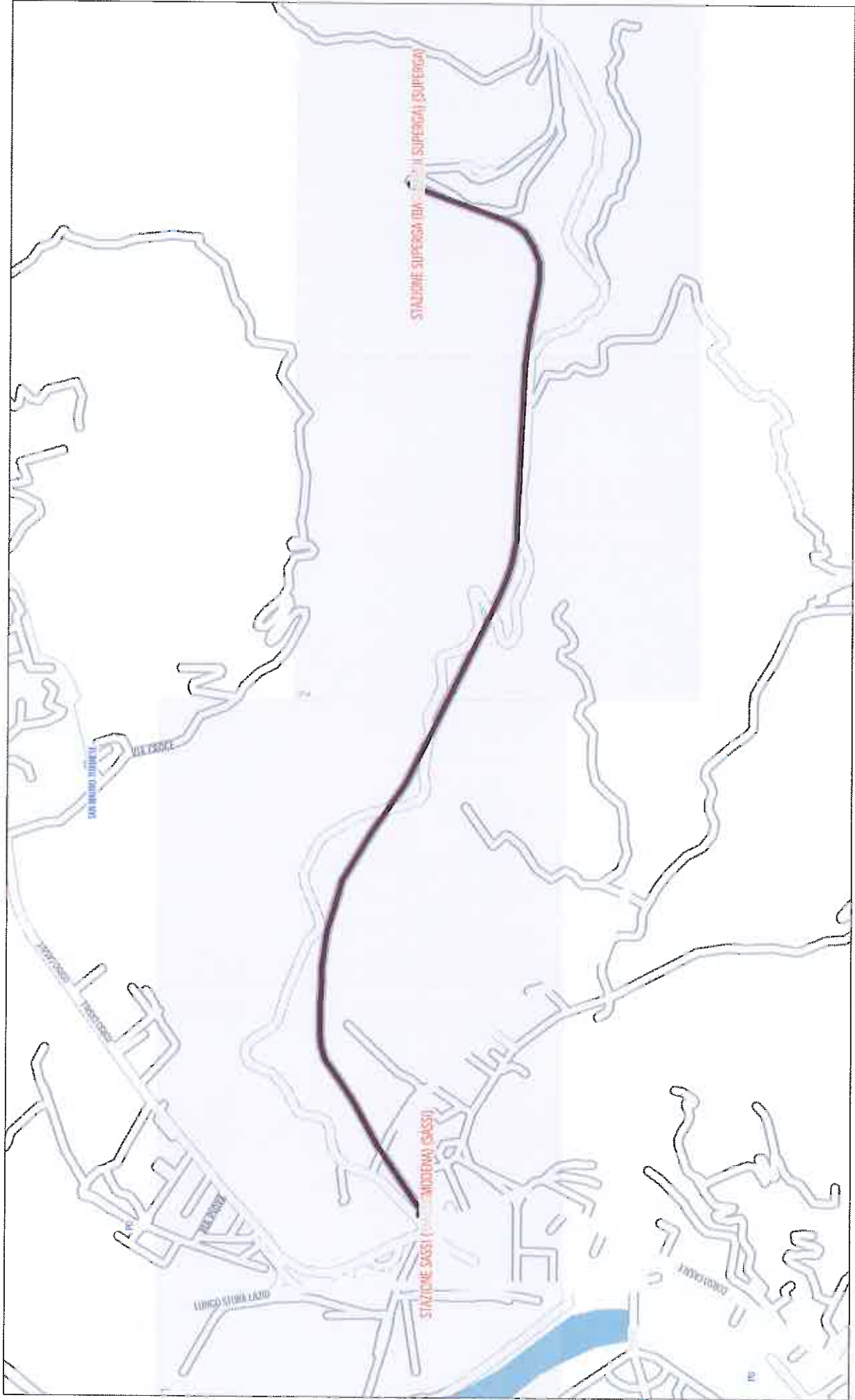
P.le Basilica di Superga - Str. alla Basilica di Superga - Str. Comunale di Superga - P.zza G. Modena - Str. al Traforo di Pino – P.zza G. Modena.

Lunghezza ANDATA: *m. 4.881*

Lunghezza RITORNO: *m. 5.789*

Lunghezza MEDIA: *m. 5.335*

TIPOLOGIA DI VEICOLO: *BUS Suburbano 10,5 metri di lunghezza (2 porte)*





GRUPPO TORINESE TRASPORTI

Linea 79

ORARIO GENERALE

Validità dal 02-11-2012

SASSI
▼
BIVIO
SUPERGA
▼
SUPERGA
▼
BRICH
PALUCH
▼
BALDISSERO

SASSI
▼
BIVIO
SUPERGA
▼
SUPERGA
▼
BRICH
PALUCH
▼
BALDISSERO

dal LUNEDI' al VENERDI' (TRANNE MARTEDI')

6.20	----	6.32	6.37	6.45	16.00	----	16.12	16.17	16.25
7.20	----	7.32	7.37	7.45	17.00	----	17.12	17.17	17.25
8.10	----	8.22	8.27	8.35	18.00	----	18.12	18.17	18.25
9.00	----	9.12	-----	-----	19.00	----	19.12	19.17	19.25
13.00	----	13.12	13.17	13.25	20.00	----	20.12	20.17	20.25
14.00	----	14.12	14.17	14.25					

MARTEDI'

6.20	----	6.32	6.37	6.45	14.00	----	14.12	14.17	14.25
7.20	----	7.32	7.37	7.45	15.00	----	15.12	-----	-----
8.10	----	8.22	8.27	8.35	16.00	----	16.12	16.17	16.25
9.00	----	9.12	-----	-----	17.00	----	17.12	17.17	17.25
10.00	----	10.12	-----	-----	18.00	----	18.12	18.17	18.25
11.00	----	11.12	-----	-----	19.00	----	19.12	19.17	19.25
12.00	----	12.12	-----	-----	20.00	----	20.12	20.17	20.25
13.00	----	13.12	13.17	13.25					

SABATO

6.20	----	6.32	6.37	6.45	13.00	----	13.12	13.17	13.25
7.20	----	7.32	7.37	7.45	14.00	----	14.12	14.17	14.25
8.10	----	8.22	8.27	8.35					

direzione : ANDATA

A34 L-V
A34 MART
A04 SAB



Linea 79

ORARIO GENERALE

Validità dal 02-11-2012

BALDISSERO	▼	BRICH PALUCH	▼	BIVIO SUPERGA	▼	SUPERGA	▼	SASSI	BALDISSERO	▼	BRICH PALUCH	▼	BIVIO SUPERGA	▼	SUPERGA	▼	SASSI
------------	---	--------------	---	------------------	---	---------	---	-------	------------	---	--------------	---	------------------	---	---------	---	-------

dal LUNEDI' al VENERDI' (TRANNE MARTEDI')

6.50	6.58	7.03	-----	7.15	16.30	16.38	16.43	-----	16.55
7.45	7.53	7.58	-----	8.10	17.30	17.38	17.43	-----	17.55
8.35	8.43	8.48	-----	9.00	18.30	18.38	18.43	-----	18.55
-----	-----	-----	9.30	9.42	19.30	19.38	19.43	-----	19.55
13.30	13.38	13.43	-----	13.55	20.30	20.38	20.43	-----	20.55
14.30	14.38	14.43	-----	14.55					

MARTEDI'

6.50	6.58	7.03	-----	7.15	14.30	14.38	14.43	-----	14.55
7.45	7.53	7.58	-----	8.10	-----	-----	-----	15.30	15.42
8.35	8.43	8.48	-----	9.00	16.30	16.38	16.43	-----	16.55
-----	-----	-----	9.30	9.42	17.30	17.38	17.43	-----	17.55
-----	-----	-----	10.30	10.42	18.30	18.38	18.43	-----	18.55
-----	-----	-----	11.30	11.42	19.30	19.38	19.43	-----	19.55
-----	-----	-----	12.30	12.42	20.30	20.38	20.43	-----	20.55
13.30	13.38	13.43	-----	13.55					

SABATO

6.50	6.58	7.03	-----	7.15	13.30	13.38	13.43	-----	13.55
7.45	7.53	7.58	-----	8.10	14.30	14.38	14.43	-----	14.55
8.35	8.43	8.48	-----	9.00					

direzione : RITORNO

A34 L-V
A34 MART
A04 SAB

REBUS

LINEA 79 TORINO / SUPERGA / BALDISSERO - FERIALE

TORINO / SUPERGA / BALDISSERO - FERIALE

p.zza Modena-v. Cordova(Baldissero T.se)

Progr.	Fermata	Tipo	Nome Fermata	Comune	Tratta	Palina
1	2685	C1	SASSI Cap.	TORINO	Tratta Urbana	N° 1 Standard al contrario (0,70x1,00)
2	2686	FM	STRADA SUPERGA N. 90	TORINO	Tratta Urbana	N° 1 Palina Vecchia (Indicatore Singolo) (0,70x
3	2642	FM	STRADA SUPERGA FR. 99	TORINO	Tratta Urbana	N° 1 Palina Vecchia (Indicatore Singolo) (0,70x
4	2687	FM	VILLA CLARA	TORINO	Tratta Urbana	N° 1 Palina Vecchia (Indicatore Singolo) (0,70x
5	2688	FM	PIAN GAMBINO	TORINO	Tratta Urbana	N° 1 Palina Vecchia (Indicatore Singolo) (0,70x
6	2689	FM	TETTI ROCCO	TORINO	Tratta Urbana	N° 1 Palina Vecchia (Indicatore Singolo) (0,70x
7	2690	FM	GEISSER	TORINO	Tratta Urbana	N° 1 Palina Vecchia (Indicatore Singolo) (0,70x
8	2691	FM	BASILICA SUPERGA Cap.	TORINO	Tratta Urbana	N° 1 Palina Vecchia (Indicatore Singolo) (0,70x
9	2692	FM	GEISSER	TORINO	Tratta Urbana	N° 1 Palina Vecchia (Indicatore Singolo) (0,70x
10	3307	FM	COLLI	Baldissero Torines	Inizio tratta Suburbana/fine tr	N° 1 Palina Vecchia (Indicatore Singolo) (0,70x
11	3308	FM	PALUCCO	Baldissero Torines	Tratta Suburbana	N° 1 Star (0,70x1,00)
12	3309	FM	BELLAVISTA	Baldissero Torines	Tratta Suburbana	N° 1 Star (0,70x1,00)
13	3310	FM	ZENIT	Baldissero Torines	Tratta Suburbana	N° 1 Star a bandiera (0,70x1,00)
14	3311	FM	BERTONE	Baldissero Torines	Tratta Suburbana	N° 1 Star (0,70x1,00)
15	3312	FM	SAN GRATO	Baldissero Torines	Tratta Suburbana	N° 1 Star (0,70x1,00)
16	3313	FM	CHIERI	Baldissero Torines	Tratta Suburbana	N° 1 Star (0,70x1,00)
17	3314	FM	DEL PESO	Baldissero Torines	Tratta Suburbana	N° 1 Star (0,70x1,00)
18	3527	FM	SCUOLA BERRUTO	Baldissero Torines	Tratta Suburbana	N° 1 Star a bandiera (0,70x1,00)
19	3529	FM	PAVAROLO	Baldissero Torines	Tratta Suburbana	N° 1 Star (0,70x1,00)
20	3531	C2	CAMPO SPORTIVO CAP.	Baldissero Torines	Tratta Suburbana	N° 1 Star a bandiera (0,70x1,00)
21	3530	FM	PAVAROLO	Baldissero Torines	Tratta Suburbana	N° 1 Star a bandiera (0,70x1,00)
22	3528	FM	SCUOLA BERRUTO	Baldissero Torines	Tratta Suburbana	N° 1 Star (0,70x1,00)
23	3526	FM	IV NOVEMBRE	Baldissero Torines	Tratta Suburbana	N° 1 Star (0,70x1,00)
24	3315	FM	CHIERI	Baldissero Torines	Tratta Suburbana	N° 1 Star (0,70x1,00)
25	3316	FM	SAN GRATO	Baldissero Torines	Tratta Suburbana	N° 1 Star (0,70x1,00)
26	3317	FM	BERTONE	Baldissero Torines	Tratta Suburbana	N° 1 Star a bandiera (0,70x1,00)
27	3318	FM	ZENIT	Baldissero Torines	Tratta Suburbana	N° 1 Star a bandiera (0,70x1,00)
28	3319	FM	BELLAVISTA	Baldissero Torines	Tratta Suburbana	N° 1 Star (0,70x1,00)
29	3320	FM	PALUCCO	Baldissero Torines	Tratta Suburbana	N° 1 Star (0,70x1,00)
30	3321	FM	COLLI	Baldissero Torines	Inizio tratta Urbana/fine tratta	N° 1 Star a bandiera (0,70x1,00)
31	3323	FM	GEISSER Sud	TORINO	Tratta Urbana	N° 1 Star (0,70x1,00)
32	2693	FM	TETTI ROCCO	TORINO	Tratta Urbana	N° 1 Palina Vecchia (Indicatore Singolo) (0,70x
33	2694	FM	PIAN GAMBINO	TORINO	Tratta Urbana	N° 1 Palina Vecchia (Indicatore Singolo) (0,70x
34	2695	FM	VILLA CLARA	TORINO	Tratta Urbana	N° 1 Palina Vecchia (Indicatore Singolo) (0,70x
35	2630	FM	STRADA SUPERGA N. 101	TORINO	Tratta Urbana	N° 1 Palina Vecchia (Indicatore Singolo) (0,70x
36	2631	FM	MODENA	TORINO	Tratta Urbana	N° 1 Palina Vecchia (Indicatore Singolo) (0,70x
						N° 1 Standard al contrario (0,70x1,00)

REBUS

LINEA 79 FERIALE/FESTIVO(SERVIZIO BUS SOSTITUTIVO DELLA TRANVIA)

FERIALE/FESTIVO(SERVIZIO BUS SOSTITUTIVO DELLA TRANVIA) piazza Modena-piazzale Basilica di Superga,bus sostit. tranvia

Progr.	Fermata	Tipo	Nome Fermata	Comune	Tratta	Palina
1	2685	C1	SASSI Cap.	TORINO	Tratta Urbana	N° 1 Standard al contrario (0,70x1,00)
2	2686	FM	STRADA SUPERGA N. 90	TORINO	Tratta Urbana	N° 1 Palina Vecchia (Indicatore Singolo) (0,70x
3	2642	FM	STRADA SUPERGA FR. 99	TORINO	Tratta Urbana	N° 1 Palina Vecchia (Indicatore Singolo) (0,70x
4	2687	FM	VILLA CLARA	TORINO	Tratta Urbana	N° 1 Palina Vecchia (Indicatore Singolo) (0,70x
5	2688	FM	PIAN GAMBINO	TORINO	Tratta Urbana	N° 1 Palina Vecchia (Indicatore Singolo) (0,70x
6	2689	FM	TETTI ROCCO	TORINO	Tratta Urbana	N° 1 Palina Vecchia (Indicatore Singolo) (0,70x
7	2690	FM	GEISSER	TORINO	Tratta Urbana	N° 1 Palina Vecchia (Indicatore Singolo) (0,70x
8	2691	C2	BASILICA SUPERGA Cap.	TORINO	Tratta Urbana	N° 1 Palina Vecchia (Indicatore Singolo) (0,70x
9	2692	FM	GEISSER	TORINO	Tratta Urbana	N° 1 Palina Vecchia (Indicatore Singolo) (0,70x
10	3323	FM	GEISSER Sud	TORINO	Tratta Urbana	N° 1 Palina Vecchia (Indicatore Singolo) (0,70x
11	2693	FM	TETTI ROCCO	TORINO	Tratta Urbana	N° 1 Palina Vecchia (Indicatore Singolo) (0,70x
12	2694	FM	PIAN GAMBINO	TORINO	Tratta Urbana	N° 1 Palina Vecchia (Indicatore Singolo) (0,70x
13	2695	FM	VILLA CLARA	TORINO	Tratta Urbana	N° 1 Palina Vecchia (Indicatore Singolo) (0,70x
14	2630	FM	STRADA SUPERGA N. 101	TORINO	Tratta Urbana	N° 1 Palina Vecchia (Indicatore Singolo) (0,70x
15	2631	FM	MODENA	TORINO	Tratta Urbana	N° 1 Standard al contrario (0,70x1,00)

**Linea 79
Programma di Esercizio Annuale**

	Invernale					Chiusura Scuole					Chiusura Stabilimenti					Totale anno				
	Lun-Mer-Gio-Ven	Martedì	Sabato	Festivo	Totale	Lun-Mer-Gio-Ven	Martedì	Sabato	Festivo	Totale	Lun-Mer-Gio-Ven	Martedì	Sabato	Festivo	Totale	Lun-Mer-Gio-Ven	Martedì	Sabato	Festivo	Totale
Giorni di applicazione	153	38	37	-	228	39	9	10	-	58	11	3	3	-	17	203	50	50	-	303
Km/leg commerciali	230,41	273,08	108,87	-	230,41	230,41	273,09	108,87	-	230,41	230,41	273,09	108,87	-	230,41	230,41	273,09	108,87	-	230,41
Km/anno commerciali	35.252,73	10.377,42	4.065,19	-	49.695,34	8.985,69	2.457,81	1.088,70	-	12.542,50	2.534,51	818,27	328,61	-	3.683,39	46.773,23	13.854,50	5.493,50	-	65.621,23



GRUPPO TORINESE TRASPORTI

IMPORTO UNITARIO

Per i servizi oggetto del presente lotto l'importo unitario è pari ad €/Km IVA esclusa, soggetto ad indicizzazione nella misura prevista dal capitolato principale.



GRUPPO TORINESE TRASPORTI

Allegato 6

SERVIZI DI TRASPORTO PUBBLICO
LOCALE AUTOMOBILISTICO DI LINEA

Lotto 1 : NORD - EST

PROSPETTO PENALI

PENALI

Causa		Penale per ogni irregolarità accertata
1.	INOSSERVANZA DEL REGOLAMENTO DI ESERCIZIO	Da € 100 a € 500
2.	INOSSERVANZA DEL PROGRAMMA DI ESERCIZIO	Da € 100 a € 500
3.	INADEGUATEZZA DELLO STATO DEL VEICOLO	Da € 100 a € 500
4.	INOSSERVANZA DI QUANTO PREVISTO DA CONTRATTO	Da € 100 a € 500
5.	INOSSERVANZA DELLA CARTA DEI SERVIZI GTT	Da € 100 a € 500



GRUPPO TORINESE TRASPORTI

Allegato 6

SERVIZI DI TRASPORTO PUBBLICO
LOCALE AUTOMOBILISTICO DI LINEA

Lotto 2 : 36 NAVETTA

PROSPETTO PENALI

PENALI

Causa		Penale per ogni irregolarità accertata
1.	INOSSERVANZA DEL REGOLAMENTO DI ESERCIZIO	Da € 100 a € 500
2.	INOSSERVANZA DEL PROGRAMMA DI ESERCIZIO	Da € 100 a € 500
3.	INADEGUATEZZA DELLO STATO DEL VEICOLO	Da € 100 a € 500
4.	INOSSERVANZA DI QUANTO PREVISTO DA CONTRATTO	Da € 100 a € 500
5.	INOSSERVANZA DELLA CARTA DEI SERVIZI GTT	Da € 100 a € 500



GRUPPO TORINESE TRASPORTI

Allegato 6

SERVIZI DI TRASPORTO PUBBLICO
LOCALE AUTOMOBILISTICO DI LINEA

Lotto 3 : SUD - OVEST

PROSPETTO PENALI

PENALI

Causa		Penale per ogni irregolarità accertata
1.	INOSSERVANZA DEL REGOLAMENTO DI ESERCIZIO	Da € 100 a € 500
2.	INOSSERVANZA DEL PROGRAMMA DI ESERCIZIO	Da € 100 a € 500
3.	INADEGUATEZZA DELLO STATO DEL VEICOLO	Da € 100 a € 500
4.	INOSSERVANZA DI QUANTO PREVISTO DA CONTRATTO	Da € 100 a € 500
5.	INOSSERVANZA DELLA CARTA DEI SERVIZI GTT	Da € 100 a € 500



GRUPPO TORINESE TRASPORTI

Allegato 6

SERVIZI DI TRASPORTO PUBBLICO
LOCALE AUTOMOBILISTICO DI LINEA

Lotto 4 : VETTURE CORTE

PROSPETTO PENALI

PENALI

Causa		Penale per ogni irregolarità accertata
1.	INOSSERVANZA DEL REGOLAMENTO DI ESERCIZIO	Da € 100 a € 500
2.	INOSSERVANZA DEL PROGRAMMA DI ESERCIZIO	Da € 100 a € 500
3.	INADEGUATEZZA DELLO STATO DEL VEICOLO	Da € 100 a € 500
4.	INOSSERVANZA DI QUANTO PREVISTO DA CONTRATTO	Da € 100 a € 500
5.	INOSSERVANZA DELLA CARTA DEI SERVIZI GTT	Da € 100 a € 500



GRUPPO TORINESE TRASPORTI

Allegato 7

SERVIZI DI TRASPORTO PUBBLICO
LOCALE AUTOMOBILISTICO DI LINEA

Lotto 1 : NORD - EST

SPECIFICHE TECNICHE

PERSONALE

L' Appaltatore dovrà presentare, prima dell'inizio effettivo dell'esercizio, e comunque a fronte di ogni relativa variazione, l'elenco degli autisti che saranno destinati ai servizi, con indicazione di: numero di posizione e data di iscrizione agli Istituti di Previdenza, Infortunistica e Malattia, numero della patente e numero della Carta di Qualificazione del Conducente (CQC), numero di matricola aziendale. Tale elenco dovrà essere aggiornato nel corso dell'affidamento per tenere conto delle eventuali variazioni e potrà essere utilizzato per controlli da parte del personale GTT.

PARCO VEICOLI

La tipologia di veicoli da utilizzare per l'esecuzione del servizio è legata alla linea da esercire; tutti i veicoli dovranno essere dotati, a bordo, dell'apposita strumentazione, perfettamente funzionante, relativa a:

- Sistema Informativo del Servizio (SIS)
- Biglietto Integrato Piemonte (BIP)
- obliteratrici per l'annullamento dei documenti di viaggio.

L' Appaltatore deve esercire il servizio assicurando la disponibilità di propri veicoli ed attrezzature; questi, oltre a rispettare le caratteristiche tecniche indicate nella tabella dell'allegato 3 al contratto "PROSPETTO SERVIZI", dovranno essere verificati singolarmente ed approvati da GTT.

Ogni variazione dei dati relativi ai sopracitati veicoli dovrà essere comunicata a GTT in tempo utile per consentire le dovute comunicazioni e/o richieste di autorizzazioni all'ente concedente.

L' Appaltatore dovrà presentare, prima dell'inizio effettivo dell'esercizio e comunque a fronte di ogni relativa variazione, l'elenco dei veicoli, con copia della carta di circolazione e delle polizze assicurative, che saranno destinati ai servizi. Tale elenco dovrà essere aggiornato nel corso dell'affidamento per tenere conto delle eventuali variazioni intervenute nel parco.

L' Appaltatore dovrà, per tutta la durata del contratto:

- assicurare la disponibilità dei veicoli entro 15 giorni lavorativi prima della data di attivazione del servizio, comunicando il deposito ove sono localizzati i mezzi;
- prevedere l'installazione sui propri veicoli degli apparati di localizzazione del sistema SIS, di gestione del BIP e delle obliteratrici; detti apparati saranno forniti, installati, mantenuti e disinstallati a cura e spesa di GTT. Nel caso in cui la manutenzione si rendesse necessaria a seguito di incuria o scorretto utilizzo degli apparati, le relative spese saranno a carico dell'Appaltatore. Per eseguire tale installazione i veicoli dovranno essere messi a disposizione di GTT almeno 10 giorni lavorativi prima della data di attivazione del servizio; nel caso necessitino interventi di manutenzione destinati al ripristino degli apparati SIS / BIP ed obliteratrici l' Appaltatore dovrà mettere immediatamente i veicoli a disposizione di GTT. Tutti gli apparati saranno disinstallati a fine contratto da GTT nei termini che saranno definiti di intesa tra le parti;
- prevedere la disinstallazione, a propria cura e spese, di qualsiasi strumentazione di bordo che si riveli incompatibile con i sistemi di bordo forniti

da GTT; tale disinstallazione deve avvenire entro 2 giorni dal momento in cui si è constatata l'incompatibilità;

- garantire da parte del suo personale il corretto utilizzo del sistema SIS / BIP secondo le modalità d'uso riportate nel Regolamento di Esercizio Automobilistico (s.m.i) redatto da GTT che sarà consegnato all' Appaltatore prima dell'attivazione del servizio;
- far verificare a GTT, nel caso di utilizzo di un veicolo diverso da quelli nell'elenco di cui all'allegato n. 4 "ELENCO VEICOLI" al contratto, ogni veicolo utilizzato per l'esercizio e richiedere preventiva autorizzazione a GTT per la sua messa in esercizio;
- assicurarsi che i veicoli rechino sulle fiancate il simbolo o logo di GTT (da questi fornito in pellicola adesiva). Il simbolo o logo dell' Appaltatore potrà essere riportato sulle pareti esterne del veicolo;
- assicurarsi che i veicoli siano dotati di almeno n° 1 indicatore di linea alfanumerico posizionato nella parte anteriore del veicolo e di eventuali cartelli informativi aggiuntivi forniti da GTT;
- consentire, qualora richiesto da GTT, l'installazione sui propri veicoli dell'apparato di informazione alla clientela "Infobus". Detti apparati saranno forniti, installati e disinstallati a cura e spese di GTT;
- garantire che l'intero parco risulti conforme alla vigente normativa e a quelle emanate in corso di Contratto, in particolar modo rispettante quanto previsto a riguardo delle emissioni in atmosfera nella Deliberazione della Giunta Regionale n. 58-5180 del 28 dicembre 2012.

OBBLIGHI DEL SERVIZIO

Il personale di guida dovrà attenersi al Regolamento di Esercizio Automobilistico (s.m.i.) redatto da GTT che sarà consegnato all' Appaltatore prima dell'attivazione del servizio.

Qualora l' Appaltatore si trovasse nell'impossibilità di garantire l'effettuazione del Servizio, deve immediatamente comunicare detta situazione alla Centrale Operativa del GTT.

Tutti gli eventi che accadono durante il servizio (es. incidenti stradali, cadute in vettura, fermi in linea per guasti o altri eventi) devono essere comunicati immediatamente dal conducente alla Centrale Operativa di GTT, la quale provvede ad intraprendere le iniziative del caso. Le comunicazioni devono avvenire attraverso l'apparato SIS installato a bordo veicolo, oppure a mezzo telefono in caso di temporanea non funzionalità del sistema SIS.

E' cura della Centrale Operativa di GTT avvisare l' Appaltatore per la sostituzione in linea dei veicoli in caso di guasto, sinistro stradale o altra necessità, che devono essere eseguite nel più breve tempo possibile a totale cura e spese dello stesso Appaltatore.

Identica procedura viene attuata nel caso si renda necessario effettuare un intervento di riparazione "in linea" oppure il recupero dell'autobus con carro traino.

L' Appaltatore è obbligato a garantire un livello minimo d'informazione sui veicoli necessari per l'esercizio del servizio analogo a quello GTT e, più precisamente, a bordo di ogni veicolo utilizzato dovrà essere collocato il bollettino delle informazioni redatto da GTT e l'estratto del "Regolamento per l'utilizzo dei mezzi pubblici".

MONITORAGGIO

GTT provvederà a monitorare giornalmente il servizio erogato, sia attraverso la strumentazione di bordo installata (SIS) che attraverso controlli effettuati con proprio personale sul campo, durante il quale potrà controllare il rispetto del Regolamento di Esercizio da parte del personale di guida e verificare i mezzi utilizzati per il servizio e la corretta funzionalità dell'apparato di bordo SIS.

Mensilmente GTT provvederà a monitorare gli indici di qualità sopraindicati attraverso le statistiche prodotte dal sistema SIS.



GRUPPO TORINESE TRASPORTI

Allegato 7

SERVIZI DI TRASPORTO PUBBLICO
LOCALE AUTOMOBILISTICO DI LINEA

Lotto 2 : 36 NAVETTA

SPECIFICHE TECNICHE

PERSONALE

L' Appaltatore dovrà presentare, prima dell'inizio effettivo dell'esercizio, e comunque a fronte di ogni relativa variazione, l'elenco degli autisti che saranno destinati ai servizi, con indicazione di: numero di posizione e data di iscrizione agli Istituti di Previdenza, Infortunistica e Malattia, numero della patente e numero della Carta di Qualificazione del Conducente (CQC), numero di matricola aziendale. Tale elenco dovrà essere aggiornato nel corso dell'affidamento per tenere conto delle eventuali variazioni e potrà essere utilizzato per controlli da parte del personale GTT.

PARCO VEICOLI

La tipologia di veicoli da utilizzare per l'esecuzione del servizio è legata alla linea da esercire; tutti i veicoli dovranno essere dotati, a bordo, dell'apposita strumentazione, perfettamente funzionante, relativa a:

- Sistema Informativo del Servizio (SIS)
- Biglietto Integrato Piemonte (BIP)
- obliteratrici per l'annullamento dei documenti di viaggio.

L' Appaltatore deve esercire il servizio assicurando la disponibilità di propri veicoli ed attrezzature; questi, oltre a rispettare le caratteristiche tecniche indicate nella tabella dell'allegato 3 al contratto "PROSPETTO SERVIZI", dovranno essere verificati singolarmente ed approvati da GTT.

Ogni variazione dei dati relativi ai sopracitati veicoli dovrà essere comunicata a GTT in tempo utile per consentire le dovute comunicazioni e/o richieste di autorizzazioni all'ente concedente.

L' Appaltatore dovrà presentare, prima dell'inizio effettivo dell'esercizio e comunque a fronte di ogni relativa variazione, l'elenco dei veicoli, con copia della carta di circolazione e delle polizze assicurative, che saranno destinati ai servizi. Tale elenco dovrà essere aggiornato nel corso dell'affidamento per tenere conto delle eventuali variazioni intervenute nel parco.

L' Appaltatore dovrà, per tutta la durata del contratto:

- assicurare la disponibilità dei veicoli entro 15 giorni lavorativi prima della data di attivazione del servizio, comunicando il deposito ove sono localizzati i mezzi;
- prevedere l'installazione sui propri veicoli degli apparati di localizzazione del sistema SIS, di gestione del BIP e delle obliteratrici; detti apparati saranno forniti, installati, mantenuti e disinstallati a cura e spesa di GTT. Nel caso in cui la manutenzione si rendesse necessaria a seguito di incuria o scorretto utilizzo degli apparati, le relative spese saranno a carico dell'Appaltatore. Per eseguire tale installazione i veicoli dovranno essere messi a disposizione di GTT almeno 10 giorni lavorativi prima della data di attivazione del servizio; nel caso necessitino interventi di manutenzione destinati al ripristino degli apparati SIS / BIP ed obliteratrici l' Appaltatore dovrà mettere immediatamente i veicoli a disposizione di GTT. Tutti gli apparati saranno disinstallati a fine contratto da GTT nei termini che saranno definiti di intesa tra le parti;
- prevedere la disinstallazione, a propria cura e spese, di qualsiasi strumentazione di bordo che si riveli incompatibile con i sistemi di bordo forniti

da GTT; tale disinstallazione deve avvenire entro 2 giorni dal momento in cui si è constatata l'incompatibilità;

- garantire da parte del suo personale il corretto utilizzo del sistema SIS / BIP secondo le modalità d'uso riportate nel Regolamento di Esercizio Automobilistico (s.m.i) redatto da GTT che sarà consegnato all' Appaltatore prima dell'attivazione del servizio;
- far verificare a GTT, nel caso di utilizzo di un veicolo diverso da quelli nell'elenco di cui all'allegato n. 4 "ELENCO VEICOLI" al contratto, ogni veicolo utilizzato per l'esercizio e richiedere preventiva autorizzazione a GTT per la sua messa in esercizio;
- assicurarsi che i veicoli rechino sulle fiancate il simbolo o logo di GTT (da questi fornito in pellicola adesiva). Il simbolo o logo dell' Appaltatore potrà essere riportato sulle pareti esterne del veicolo;
- assicurarsi che i veicoli siano dotati di almeno n° 1 indicatore di linea alfanumerico posizionato nella parte anteriore del veicolo e di eventuali cartelli informativi aggiuntivi forniti da GTT;
- consentire, qualora richiesto da GTT, l'installazione sui propri veicoli dell'apparato di informazione alla clientela "Infobus". Detti apparati saranno forniti, installati e disinstallati a cura e spese di GTT;
- garantire che l'intero parco risulti conforme alla vigente normativa e a quelle emanate in corso di Contratto, in particolar modo rispettante quanto previsto a riguardo delle emissioni in atmosfera nella Deliberazione della Giunta Regionale n. 58-5180 del 28 dicembre 2012.

OBBLIGHI DEL SERVIZIO

Il personale di guida dovrà attenersi al Regolamento di Esercizio Automobilistico (s.m.i.) redatto da GTT che sarà consegnato all' Appaltatore prima dell'attivazione del servizio.

Qualora l' Appaltatore si trovasse nell'impossibilità di garantire l'effettuazione del Servizio, deve immediatamente comunicare detta situazione alla Centrale Operativa del GTT.

Tutti gli eventi che accadono durante il servizio (es. incidenti stradali, cadute in vettura, fermi in linea per guasti o altri eventi) devono essere comunicati immediatamente dal conducente alla Centrale Operativa di GTT, la quale provvede ad intraprendere le iniziative del caso. Le comunicazioni devono avvenire attraverso l'apparato SIS installato a bordo veicolo, oppure a mezzo telefono in caso di temporanea non funzionalità del sistema SIS.

E' cura della Centrale Operativa di GTT avvisare l' Appaltatore per la sostituzione in linea dei veicoli in caso di guasto, sinistro stradale o altra necessità, che devono essere eseguite nel più breve tempo possibile a totale cura e spese dello stesso Appaltatore.

Identica procedura viene attuata nel caso si renda necessario effettuare un intervento di riparazione "in linea" oppure il recupero dell'autobus con carro traino.

L' Appaltatore è obbligato a garantire un livello minimo d'informazione sui veicoli necessari per l'esercizio del servizio analogo a quello GTT e, più precisamente, a bordo di ogni veicolo utilizzato dovrà essere collocato il bollettino delle informazioni redatto da GTT e l'estratto del "Regolamento per l'utilizzo dei mezzi pubblici".

MONITORAGGIO

GTT provvederà a monitorare giornalmente il servizio erogato, sia attraverso la strumentazione di bordo installata (SIS) che attraverso controlli effettuati con proprio personale sul campo, durante il quale potrà controllare il rispetto del Regolamento di Esercizio da parte del personale di guida e verificare i mezzi utilizzati per il servizio e la corretta funzionalità dell'apparato di bordo SIS.

Mensilmente GTT provvederà a monitorare gli indici di qualità sopraindicati attraverso le statistiche prodotte dal sistema SIS.



GRUPPO TORINESE TRASPORTI

Allegato 7

SERVIZI DI TRASPORTO PUBBLICO
LOCALE AUTOMOBILISTICO DI LINEA

Lotto 3 : SUD - OVEST

SPECIFICHE TECNICHE

PERSONALE

L' Appaltatore dovrà presentare, prima dell'inizio effettivo dell'esercizio, e comunque a fronte di ogni relativa variazione, l'elenco degli autisti che saranno destinati ai servizi, con indicazione di: numero di posizione e data di iscrizione agli Istituti di Previdenza, Infortunistica e Malattia, numero della patente e numero della Carta di Qualificazione del Conducente (CQC), numero di matricola aziendale. Tale elenco dovrà essere aggiornato nel corso dell'affidamento per tenere conto delle eventuali variazioni e potrà essere utilizzato per controlli da parte del personale GTT.

PARCO VEICOLI

La tipologia di veicoli da utilizzare per l'esecuzione del servizio è legata alla linea da esercire; tutti i veicoli dovranno essere dotati, a bordo, dell'apposita strumentazione, perfettamente funzionante, relativa a:

- Sistema Informativo del Servizio (SIS)
- Biglietto Integrato Piemonte (BIP)
- obliteratrici per l'annullamento dei documenti di viaggio.

L' Appaltatore deve esercire il servizio assicurando la disponibilità di propri veicoli ed attrezzature; questi, oltre a rispettare le caratteristiche tecniche indicate nella tabella dell'allegato 3 al contratto "PROSPETTO SERVIZI", dovranno essere verificati singolarmente ed approvati da GTT.

Ogni variazione dei dati relativi ai sopracitati veicoli dovrà essere comunicata a GTT in tempo utile per consentire le dovute comunicazioni e/o richieste di autorizzazioni all'ente concedente.

L' Appaltatore dovrà presentare, prima dell'inizio effettivo dell'esercizio e comunque a fronte di ogni relativa variazione, l'elenco dei veicoli, con copia della carta di circolazione e delle polizze assicurative, che saranno destinati ai servizi. Tale elenco dovrà essere aggiornato nel corso dell'affidamento per tenere conto delle eventuali variazioni intervenute nel parco.

L' Appaltatore dovrà, per tutta la durata del contratto:

- assicurare la disponibilità dei veicoli entro 15 giorni lavorativi prima della data di attivazione del servizio, comunicando il deposito ove sono localizzati i mezzi;
- prevedere l'installazione sui propri veicoli degli apparati di localizzazione del sistema SIS, di gestione del BIP e delle obliteratrici; detti apparati saranno forniti, installati, mantenuti e disinstallati a cura e spesa di GTT. Nel caso in cui la manutenzione si rendesse necessaria a seguito di incuria o scorretto utilizzo degli apparati, le relative spese saranno a carico dell'Appaltatore. Per eseguire tale installazione i veicoli dovranno essere messi a disposizione di GTT almeno 10 giorni lavorativi prima della data di attivazione del servizio; nel caso necessitino interventi di manutenzione destinati al ripristino degli apparati SIS / BIP ed obliteratrici l' Appaltatore dovrà mettere immediatamente i veicoli a disposizione di GTT. Tutti gli apparati saranno disinstallati a fine contratto da GTT nei termini che saranno definiti di intesa tra le parti;
- prevedere la disinstallazione, a propria cura e spese, di qualsiasi strumentazione di bordo che si riveli incompatibile con i sistemi di bordo forniti

da GTT; tale disinstallazione deve avvenire entro 2 giorni dal momento in cui si è constatata l'incompatibilità;

- garantire da parte del suo personale il corretto utilizzo del sistema SIS / BIP secondo le modalità d'uso riportate nel Regolamento di Esercizio Automobilistico (s.m.i) redatto da GTT che sarà consegnato all' Appaltatore prima dell'attivazione del servizio;
- far verificare a GTT, nel caso di utilizzo di un veicolo diverso da quelli nell'elenco di cui all'allegato n. 4 "ELENCO VEICOLI" al contratto, ogni veicolo utilizzato per l'esercizio e richiedere preventiva autorizzazione a GTT per la sua messa in esercizio;
- assicurarsi che i veicoli rechino sulle fiancate il simbolo o logo di GTT (da questi fornito in pellicola adesiva). Il simbolo o logo dell' Appaltatore potrà essere riportato sulle pareti esterne del veicolo;
- assicurarsi che i veicoli siano dotati di almeno n° 1 indicatore di linea alfanumerico posizionato nella parte anteriore del veicolo e di eventuali cartelli informativi aggiuntivi forniti da GTT;
- consentire, qualora richiesto da GTT, l'installazione sui propri veicoli dell'apparato di informazione alla clientela "Infobus". Detti apparati saranno forniti, installati e disinstallati a cura e spese di GTT;
- garantire che l'intero parco risulti conforme alla vigente normativa e a quelle emanate in corso di Contratto, in particolar modo rispettante quanto previsto a riguardo delle emissioni in atmosfera nella Deliberazione della Giunta Regionale n. 58-5180 del 28 dicembre 2012.

OBBLIGHI DEL SERVIZIO

Il personale di guida dovrà attenersi al Regolamento di Esercizio Automobilistico (s.m.i.) redatto da GTT che sarà consegnato all' Appaltatore prima dell'attivazione del servizio.

Qualora l' Appaltatore si trovasse nell'impossibilità di garantire l'effettuazione del Servizio, deve immediatamente comunicare detta situazione alla Centrale Operativa del GTT.

Tutti gli eventi che accadono durante il servizio (es. incidenti stradali, cadute in vettura, fermi in linea per guasti o altri eventi) devono essere comunicati immediatamente dal conducente alla Centrale Operativa di GTT, la quale provvede ad intraprendere le iniziative del caso. Le comunicazioni devono avvenire attraverso l'apparato SIS installato a bordo veicolo, oppure a mezzo telefono in caso di temporanea non funzionalità del sistema SIS.

E' cura della Centrale Operativa di GTT avvisare l' Appaltatore per la sostituzione in linea dei veicoli in caso di guasto, sinistro stradale o altra necessità, che devono essere eseguite nel più breve tempo possibile a totale cura e spese dello stesso Appaltatore.

Identica procedura viene attuata nel caso si renda necessario effettuare un intervento di riparazione "in linea" oppure il recupero dell'autobus con carro traino.

L' Appaltatore è obbligato a garantire un livello minimo d'informazione sui veicoli necessari per l'esercizio del servizio analogo a quello GTT e, più precisamente, a bordo di ogni veicolo utilizzato dovrà essere collocato il bollettino delle informazioni redatto da GTT e l'estratto del "Regolamento per l'utilizzo dei mezzi pubblici".

MONITORAGGIO

GTT provvederà a monitorare giornalmente il servizio erogato, sia attraverso la strumentazione di bordo installata (SIS) che attraverso controlli effettuati con proprio personale sul campo, durante il quale potrà controllare il rispetto del Regolamento di Esercizio da parte del personale di guida e verificare i mezzi utilizzati per il servizio e la corretta funzionalità dell'apparato di bordo SIS.

Mensilmente GTT provvederà a monitorare gli indici di qualità sopraindicati attraverso le statistiche prodotte dal sistema SIS.



GRUPPO TORINESE TRASPORTI

Allegato 7

SERVIZI DI TRASPORTO PUBBLICO
LOCALE AUTOMOBILISTICO DI LINEA

Lotto 4 : VETTURE CORTE

SPECIFICHE TECNICHE

PERSONALE

L' Appaltatore dovrà presentare, prima dell'inizio effettivo dell'esercizio, e comunque a fronte di ogni relativa variazione, l'elenco degli autisti che saranno destinati ai servizi, con indicazione di: numero di posizione e data di iscrizione agli Istituti di Previdenza, Infortunistica e Malattia, numero della patente e numero della Carta di Qualificazione del Conducente (CQC), numero di matricola aziendale. Tale elenco dovrà essere aggiornato nel corso dell'affidamento per tenere conto delle eventuali variazioni e potrà essere utilizzato per controlli da parte del personale GTT.

PARCO VEICOLI

La tipologia di veicoli da utilizzare per l'esecuzione del servizio è legata alla linea da esercire; tutti i veicoli dovranno essere dotati, a bordo, dell'apposita strumentazione, perfettamente funzionante, relativa a:

- Sistema Informativo del Servizio (SIS)
- Biglietto Integrato Piemonte (BIP)
- obliteratrici per l'annullamento dei documenti di viaggio.

L' Appaltatore deve esercire il servizio assicurando la disponibilità di propri veicoli ed attrezzature; questi, oltre a rispettare le caratteristiche tecniche indicate nella tabella dell'allegato 3 al contratto "PROSPETTO SERVIZI", dovranno essere verificati singolarmente ed approvati da GTT.

Ogni variazione dei dati relativi ai sopracitati veicoli dovrà essere comunicata a GTT in tempo utile per consentire le dovute comunicazioni e/o richieste di autorizzazioni all'ente concedente.

L' Appaltatore dovrà presentare, prima dell'inizio effettivo dell'esercizio e comunque a fronte di ogni relativa variazione, l'elenco dei veicoli, con copia della carta di circolazione e delle polizze assicurative, che saranno destinati ai servizi. Tale elenco dovrà essere aggiornato nel corso dell'affidamento per tenere conto delle eventuali variazioni intervenute nel parco.

L' Appaltatore dovrà, per tutta la durata del contratto:

- assicurare la disponibilità dei veicoli entro 15 giorni lavorativi prima della data di attivazione del servizio, comunicando il deposito ove sono localizzati i mezzi;
- prevedere l'installazione sui propri veicoli degli apparati di localizzazione del sistema SIS, di gestione del BIP e delle obliteratrici; detti apparati saranno forniti, installati, mantenuti e disinstallati a cura e spesa di GTT. Nel caso in cui la manutenzione si rendesse necessaria a seguito di incuria o scorretto utilizzo degli apparati, le relative spese saranno a carico dell'Appaltatore. Per eseguire tale installazione i veicoli dovranno essere messi a disposizione di GTT almeno 10 giorni lavorativi prima della data di attivazione del servizio; nel caso necessitino interventi di manutenzione destinati al ripristino degli apparati SIS / BIP ed obliteratrici l' Appaltatore dovrà mettere immediatamente i veicoli a disposizione di GTT. Tutti gli apparati saranno disinstallati a fine contratto da GTT nei termini che saranno definiti di intesa tra le parti;
- prevedere la disinstallazione, a propria cura e spese, di qualsiasi strumentazione di bordo che si riveli incompatibile con i sistemi di bordo forniti

da GTT; tale disinstallazione deve avvenire entro 2 giorni dal momento in cui si è constatata l'incompatibilità;

- garantire da parte del suo personale il corretto utilizzo del sistema SIS / BIP secondo le modalità d'uso riportate nel Regolamento di Esercizio Automobilistico (s.m.i) redatto da GTT che sarà consegnato all' Appaltatore prima dell'attivazione del servizio;
- far verificare a GTT, nel caso di utilizzo di un veicolo diverso da quelli nell'elenco di cui all'allegato n. 4 "ELENCO VEICOLI" al contratto, ogni veicolo utilizzato per l'esercizio e richiedere preventiva autorizzazione a GTT per la sua messa in esercizio;
- assicurarsi che i veicoli rechino sulle fiancate il simbolo o logo di GTT (da questi fornito in pellicola adesiva). Il simbolo o logo dell' Appaltatore potrà essere riportato sulle pareti esterne del veicolo;
- assicurarsi che i veicoli siano dotati di almeno n° 1 indicatore di linea alfanumerico posizionato nella parte anteriore del veicolo e di eventuali cartelli informativi aggiuntivi forniti da GTT;
- consentire, qualora richiesto da GTT, l'installazione sui propri veicoli dell'apparato di informazione alla clientela "Infobus". Detti apparati saranno forniti, installati e disinstallati a cura e spese di GTT;
- garantire che l'intero parco risulti conforme alla vigente normativa e a quelle emanate in corso di Contratto, in particolar modo rispettante quanto previsto a riguardo delle emissioni in atmosfera nella Deliberazione della Giunta Regionale n. 58-5180 del 28 dicembre 2012.

OBBLIGHI DEL SERVIZIO

Il personale di guida dovrà attenersi al Regolamento di Esercizio Automobilistico (s.m.i.) redatto da GTT che sarà consegnato all' Appaltatore prima dell'attivazione del servizio.

Qualora l' Appaltatore si trovasse nell'impossibilità di garantire l'effettuazione del Servizio, deve immediatamente comunicare detta situazione alla Centrale Operativa del GTT.

Tutti gli eventi che accadono durante il servizio (es. incidenti stradali, cadute in vettura, fermi in linea per guasti o altri eventi) devono essere comunicati immediatamente dal conducente alla Centrale Operativa di GTT, la quale provvede ad intraprendere le iniziative del caso. Le comunicazioni devono avvenire attraverso l'apparato SIS installato a bordo veicolo, oppure a mezzo telefono in caso di temporanea non funzionalità del sistema SIS.

E' cura della Centrale Operativa di GTT avvisare l' Appaltatore per la sostituzione in linea dei veicoli in caso di guasto, sinistro stradale o altra necessità, che devono essere eseguite nel più breve tempo possibile a totale cura e spese dello stesso Appaltatore.

Identica procedura viene attuata nel caso si renda necessario effettuare un intervento di riparazione "in linea" oppure il recupero dell'autobus con carro traino.

L' Appaltatore è obbligato a garantire un livello minimo d'informazione sui veicoli necessari per l'esercizio del servizio analogo a quello GTT e, più precisamente, a bordo di ogni veicolo utilizzato dovrà essere collocato il bollettino delle informazioni redatto da GTT e l'estratto del "Regolamento per l'utilizzo dei mezzi pubblici".

MONITORAGGIO

GTT provvederà a monitorare giornalmente il servizio erogato, sia attraverso la strumentazione di bordo installata (SIS) che attraverso controlli effettuati con proprio personale sul campo, durante il quale potrà controllare il rispetto del Regolamento di Esercizio da parte del personale di guida e verificare i mezzi utilizzati per il servizio e la corretta funzionalità dell'apparato di bordo SIS.

Mensilmente GTT provvederà a monitorare gli indici di qualità sopraindicati attraverso le statistiche prodotte dal sistema SIS.